


# Les ponts de Pierre-Perthuis

Pays Avallonnais - Saint-Père



Ponts de Pierre Perthuis (Alain Millot)

*Au sud de Vézelay, vignobles et villages vous conduisent jusqu'aux gorges de la Cure, aux ponts anciens et à la superbe arche naturelle de Pierre-Perthuis.*

Le long de la vallée de la Cure, bocages, vignobles et villages calcaires pittoresques.

## Infos pratiques

Pratique : Petite Randonnée

Durée : 3 h 30

Longueur : 13.9 km

Dénivelé positif : 273 m

Difficulté : Intermédiaire

Type : Boucle

Thématiques : Géologie, Paysage

# Itinéraire

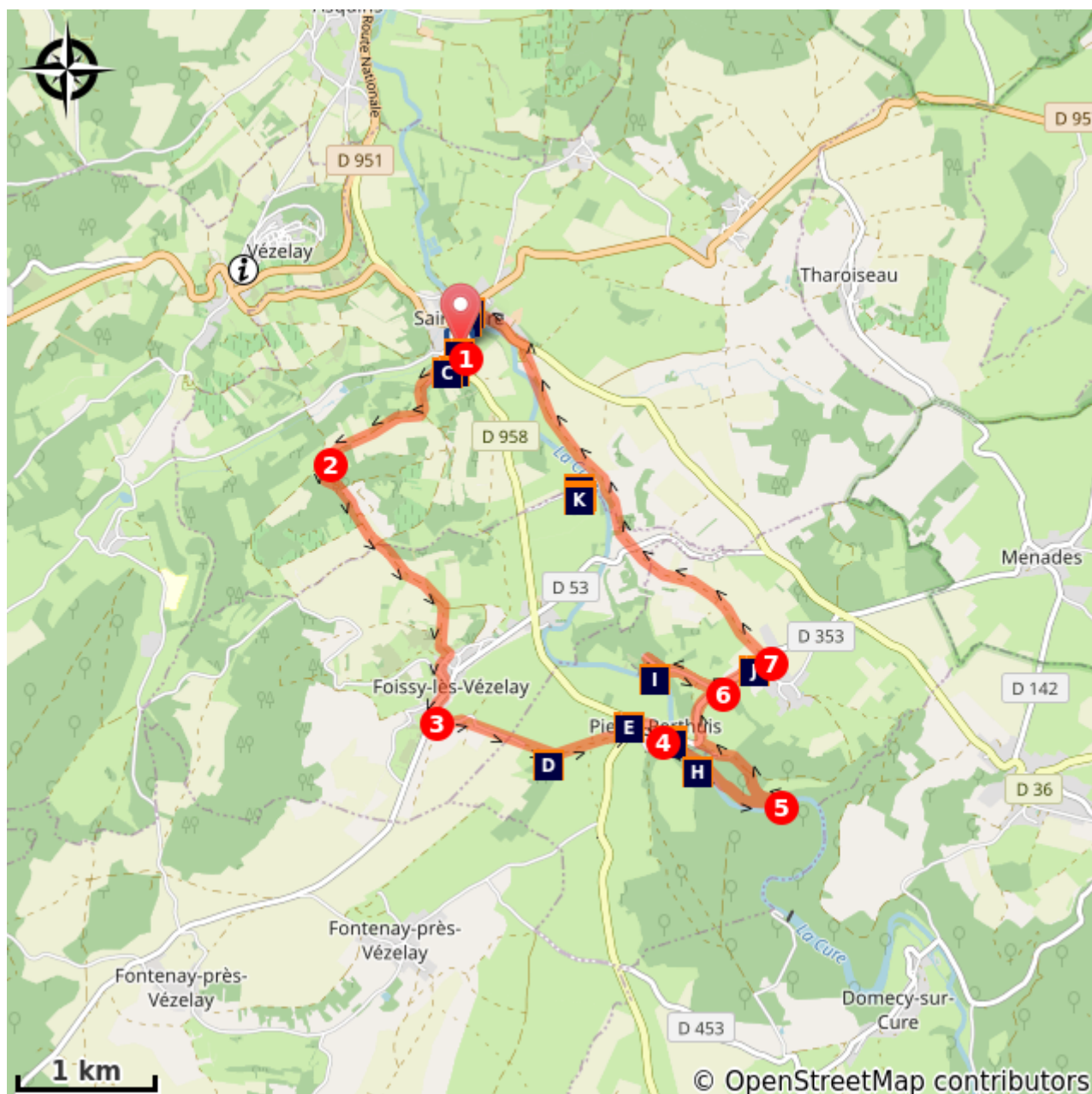
Départ : Eglise de Saint-Père















Arrivée : Eglise de Saint-Père

Balisage : — PR

1. Face à l'église, se diriger à droite en direction de Pierre-Perthuis.  
Dépasser le musée, poursuivre jusqu'au monument aux Morts et prendre à droite le chemin de la Fontaine. Continuer tout droit devant le manoir. Après le lavoir, suivre le chemin caillouteux qui monte. À l'embranchement, tourner à droite pour atteindre, 800m plus loin, un petit carrefour
2. S'engager à gauche et monter en sous-bois. Au sommet, descendre tout droit en longeant les vignes à droite jusqu'au fond du vallon, remonter en tace et poursuivre jusqu'à Foissy. À l'entrée du village, bifurquer à droite et, toujours plein sud, atteindre les dernières maisons par la D 53.
3. Après le pigeonnier situé au milieu d'un pré à gauche, tourner à gauche rue du Lait. À l'arrivée d'une route à droite, utiliser le raccourci en face. Après 700m, continuer à gauche sur le large chemin jusqu'à Pierre-Perthuis. Traverser la route et emprunter la rue de la Poterne (D 353), passer la vieille porte et parvenir au pied de la tour.
4. Descendre par le sentier à droite devant la tour Passer sur le vieux pont et remonter à droite la Cure sur 700 m jusqu'aux ruines d'un moulin.
5. Après 90 m, remonter le sentier à gauche pour déboucher sur un chemin empierré. Tourner à gauche et monter sur le plateau. En haut, appuyer encore à gauche et gagner la route à proximité du monument aux Morts à *100 m à gauche, pont sur la Cure dominant l'ancien pont romain*. S'avancer à droite jusqu'à un carrefour
6. Gagner la Roche Percée par la petite route à gauche ( 1,5 km allerretour). Continuer et atteindre Précy-le-Moult. À l'entrée du village sur la place, serrer à gauche (D 353) s'avancer sur environ 100m.
7. Au portail d'une maison, prendre à gauche le chemin de terre qui descend à travers prés et cultures. Il coupe la D 53 et file jusqu'au camping de Saint-Père. Par la route à gauche gagner le village. Franchir le pont à gauche, puis tourner à gauche rue de la Mairie pour rejoindre l'église.

# Sur votre chemin...



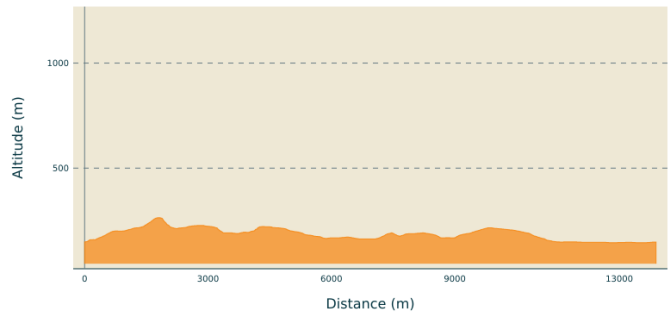
- |   |   |
|---|---|
|  Eglise Notre Dame (A)                    |  Monastère des Servantes de Dieu (B) |
|  Domaine de Mont-plaisir (C)              |  Carrière de pierres (D)             |
|  Léproserie des Frères Hospitaliers (E)   |  Vieux pont ou Pont de Ternos (F)    |
|  Trou de la Tarnasse (G)                  |  Forge médiévale (H)                 |
|  mines de plomb et d'argent (I)           |  Manoir de Precy (J)                 |
|  la Pierre Poron et sanctuaire romain (K) |  les Fontaines salées (L)            |
|  Fontaines Salées (M)                     |  Hospital- Leproserie (N)            |

# Toutes les infos pratiques

## **Recommandations**

Par temps humide terrain pouvant être gras et glissant

## **Profil altimétrique**



Altitude min 145 m Altitude max 264 m

## **Transports**

Renseignement Office de tourisme de Vézelay

<http://www.vezelaytourisme.com/>

## **Parking conseillé**

Eglise de Saint-Père

## **Accès routier**

Saint-Père, à 13 km à l'ouest d'Avallon par la D 957

## **Lieux de renseignement**

**Destination Grand Vezelay Vezelay**

12 Rue Saint-Etienne, 89450 Vézelay

[vezelay@destinationgrandvezelay.com](mailto:vezelay@destinationgrandvezelay.com)

Tel : 0386332369

<https://www.destinationgrandvezelay.com/>

# Sur votre chemin...

---



 Eglise Notre Dame (A)

[En savoir plus](#)

Crédit photo : Alain Millot Pnr Morvan

---

 Monastère des Servantes de Dieu (B)

[En savoir plus](#)

---

 Domaine de Mont-plaisir (C)

[En savoir plus](#)

---

 Carrière de pierres (D)

[En savoir plus](#)

---

 Léproserie des Frères Hospitaliers (E)


[En savoir plus](#)

---

 Vieux pont ou Pont de Ternos (F)

[En savoir plus](#)

---

 Trou de la Tarnasse (G)

[En savoir plus](#)

---

 Forge médiévale (H)

[En savoir plus](#)

---

---

 mines de plomb et d'argent (I)

[En savoir plus](#)

---

 Manoir de Precy (J)

[En savoir plus](#)

---

 la Pierre Poron et sanctuaire romain (K)

[En savoir plus](#)

---

 les Fontaines salées (L)

[En savoir plus](#)

---

 Fontaines Salées (M)

[En savoir plus](#)

---

 Hospital- Leproserie (N)

[En savoir plus](#)

---