



Avallon Découverte

CC Avallon Vezelay Morvan - Avallon



Avallon Quartier historique (Alain Millot Pnr Morvan)

La visite d'Avallon, avec la tour de l'Horloge, les remparts, la collégiale, le musée et les jardins en terrasses définissent ce circuit historique qui offre des panoramas sur la vallée du Cousin.

Vieil Avallon, jardins en terrasse, quartiers industriels de la vallée du Cousin, forêt, panoramas de la vallée du Cousin

Infos pratiques

Pratique : Petite Randonnée

Durée : 1 h 36

Longueur : 8.1 km

Dénivelé positif : 259 m

Difficulté : Intermédiaire

Type : Boucle

Thématiques : Archéologie et histoire, Paysage

Itinéraire

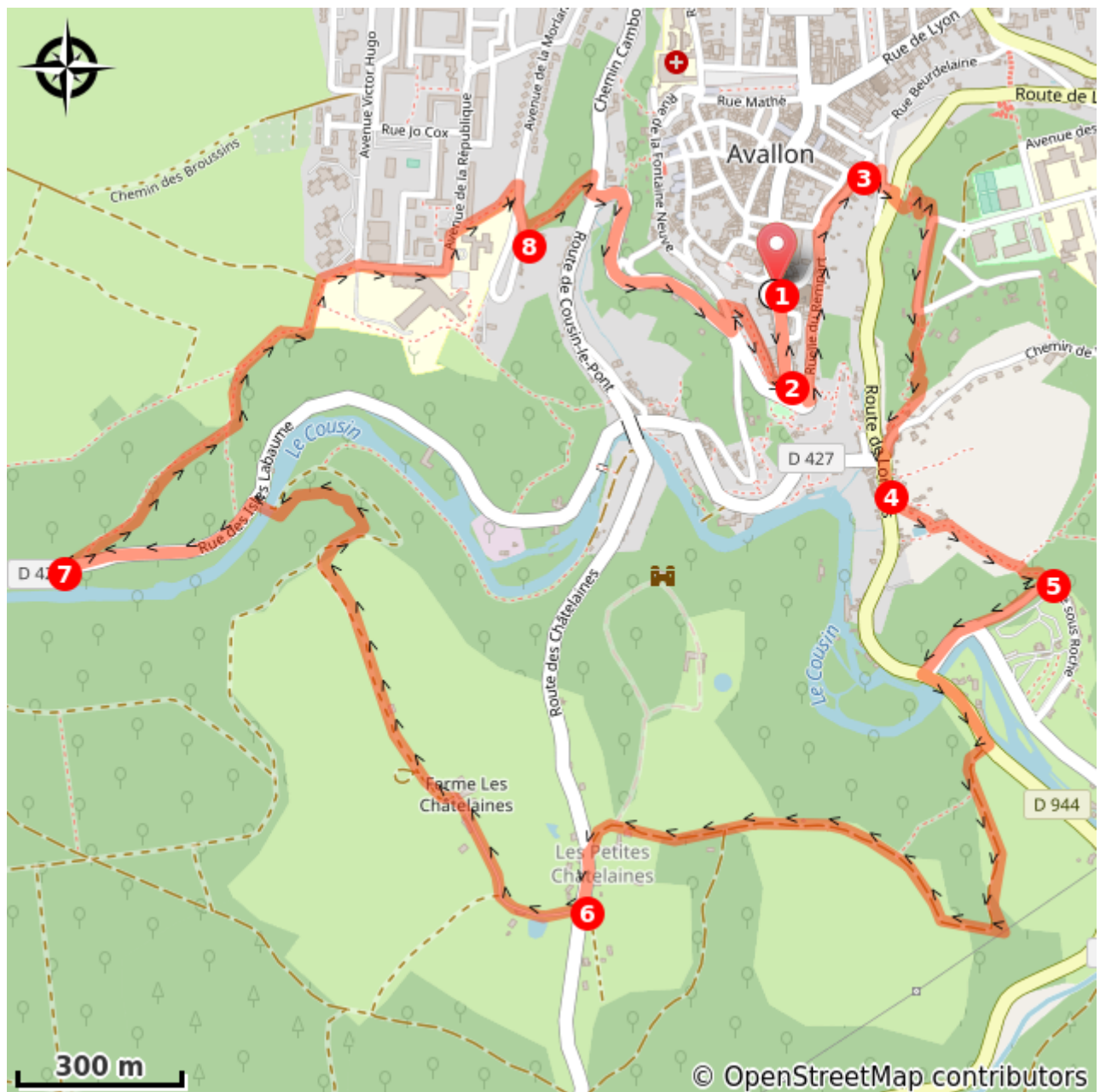
Départ : Eglise Saint-Lazare d'Avallon

Arrivée : Eglise Saint-Lazare d'Avallon

Balisage : — PR

1. Face à l'église Saint-Lazare, descendre à droite la rue Bocquillot jusqu'à la Petite Porte.
2. Prendre à gauche le chemin de ronde sous l'échauguette et suivre le pied des remparts pour gagner les lacets bétonnés sous les grands arbres.
3. Descendre les lacets. En bas, traverser la route et monter par le sentier en face, au parc des Chaumes. En haut, aller à droite, et à l'extrémité du chemin, descendre en face jusqu'à Cousin-la-Roche. Aller à droite puis à gauche sur la D 944 sur 70 m.
4. Au n°81, prendre à gauche la ruelle de Cousin-la-Roche débutant par quelques marches. À la fourche, partir à gauche jusqu'à la route derrière le camping.
5. S'avancer à droite, puis longer la rivière à droite et franchir le pont. Continuer sur la route. Juste avant de quitter Avallon, au n°86, emprunter à droite le long de la maison, le sentier encaissé sous les arbres. Monter jusqu'au plateau, dépasser un pylône et rejoindre la D 127 la suivre à gauche sur 100 m.
6. Prendre le chemin bitumé à droite. Traverser la ferme-auberge, longer le camping et s'avancer jusqu'au bois. Suivre la lisière sur 150 m à droite et descendre par le sentier à gauche en sous-bois (*Attention bien suivre le balisage*). À la bifurcation, continuer à gauche, puis franchir le Cousin sur la passerelle. Suivre la route à gauche sur 400 m.
7. Monter par le chemin en sous-bois à droite. En haut, tourner à droite. Emprunter en face la rue du Dr-Schweitzer. À l'EHPAD, continuer à gauche sur 70 m, et suivre une allée à droite. Au bout emprunter à droite le chemin du Château-d'Alger et bifurquer rapidement à gauche.
8. Juste avant la première maison à gauche, descendre par le sentier. Il rejoint la D 127 au niveau d'un rond-point. Le traverser, puis longer le mur à gauche par les lacets serrés. Suivre à droite la rue de la Fontaine-Neuve et la rue du Fort-Mahon. Accéder aux promenades par un escalier et au point 2, rejoindre à gauche le centre ville.

Sur votre chemin...

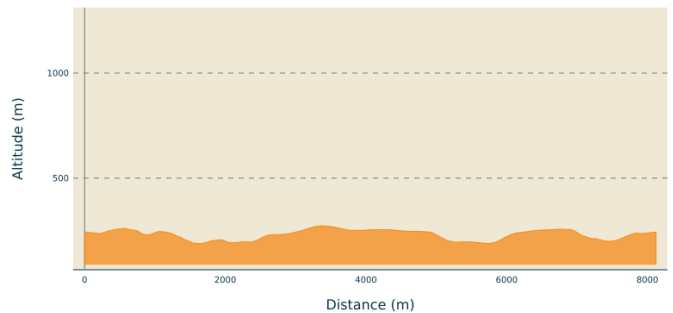


Toutes les infos pratiques

Recommandations

Pentes assez raides pouvant être glissantes par temps humides. Bonnes chaussures recommandées.

Profil altimétrique



Altitude min 188 m Altitude max 273 m

Accès routier

A 53 km au sud d'Auxerre sur D6 et A6 (sortie Avallon)

Source

TOPOGUIDES Le PnrMorvan à Pied

Parking conseillé

Parking de l'église Saint Lazare

Lieux de renseignement

Destination Grand Vezelay Avallon

6 rue Boquillot, 89200 Avallon
avallon@destinationgrandvezelay.com
Tel : 03 86 34 14 19
<https://www.destinationgrandvezelay.com>