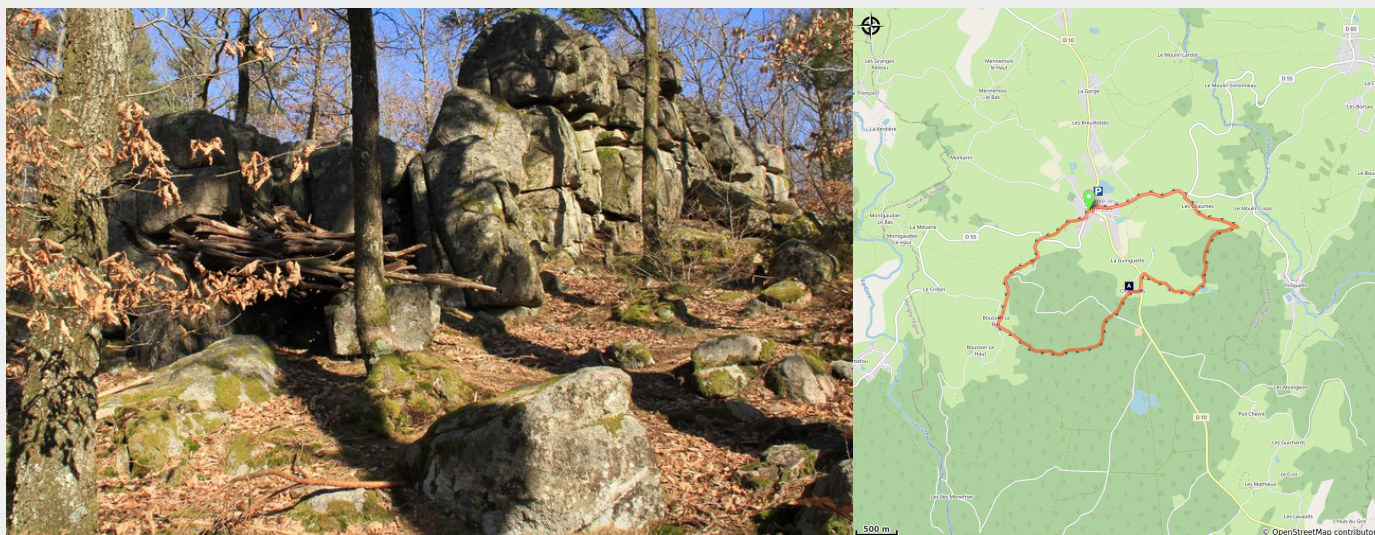



# La forêt au Duc

CC Avallon Vezelay Morvan - Quarré-les-Tombes



Quarré les Tombes Roche des Fées (Alain Millot Pnr Morvan)

*Aux portes du Morvan, Quarré-les-Tombes demande à s'arrêter devant les pierres tombales énigmatiques qui entourent l'église. Les daims se cachent dans la forêt domaniale au Duc.*

Les fées morvanelles sont au rendez-vous de cette balade à l'orée de la forêt au Duc, belle futaie de chênes et de hêtres parsemée çà et là de conifères. Ancienne propriété du duc de Bourgogne, c'est une des plus vieilles forêts domaniales françaises et la plus grande du Morvan. La « Roche des fées » témoigne de la richesse de la tradition orale et des légendes autour des fées. Ces bonnes dames habitaient près des sources ou dans des pierres et cavités. Pour peu qu'on les laissât en paix, elles étaient bienveillantes... Les Morvandiaux les considéraient comme des divinités des fontaines et leur demandaient la guérison en déposant une baguette de noisetier entourée de laine blanche.

## Infos pratiques

Pratique : Petite Randonnée

Durée : 3 h

Longueur : 8.9 km

Dénivelé positif : 252 m

Difficulté : Facile

Type : Boucle

Thématiques : Archéologie et histoire, Paysage

# Itinéraire

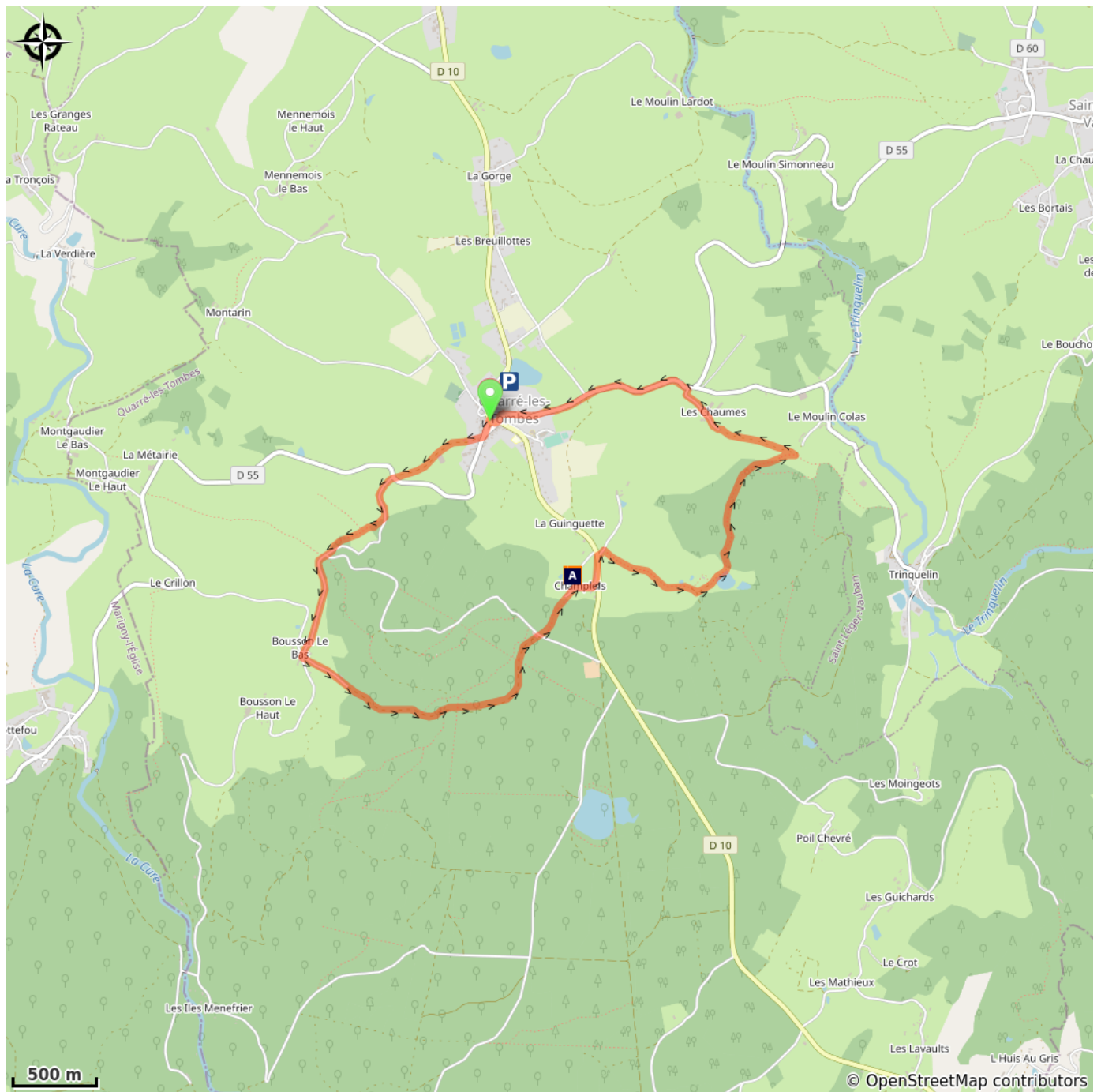
Départ : Eglise de Quarré les Tombes

Arrivée : Eglise de Quarré les Tombes

Balisage : — PR

1. Face au porche de l'église Saint-Georges, suivre à droite la direction de Marigny-l'Église. Au calvaire au bout de la place, descendre par le chemin à droite. Dépasser un bâtiment agricole, puis couper la D 55 (*attention peu de visibilité*) et poursuivre sur la route en face vers Bousson sur 250 m.
2. En lisière de bois, monter par le sentier bordé de haies à droite. Descendre par la route en face jusqu'à Bousson-le-Bas.
3. Au croisement dans le hameau, tourner à gauche rue de la Vernois. À la dernière maison, prolonger par un chemin qui pénètre dans le bois. Après 1,5 km, le chemin longe le parc aux daims. À l'aire de pique-nique, traverser la route forestière et continuer en face. À Champlois, suivre la petite route puis, à la croix, aller à droite rue du Puits. Emprunter la D 10 en face sur quelques mètres et prendre la route de la Prêle à droite sur 50 m.
4. S'engager sur le chemin à droite. Après une courte montée, il descend. Après l'accès à une maison, bifurquer à gauche, passer sur la digue de l'étang de Mont et monter sur la gauche.
5. Au sortir du bois, au carrefour avant un hameau, virer à gauche. Traverser la ferme des Chaumes pour atteindre la D 55; la suivre à gauche (*prudence*) pour regagner Quarré-les-Tombes.

# Sur votre chemin...



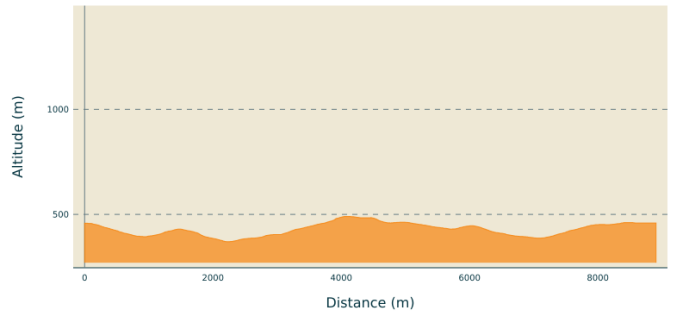
 Maison forte de Champlais (A)

# Toutes les infos pratiques

## **Recommandations**

Passages boueux par temps humide

## **Profil altimétrique**



Altitude min 370 m Altitude max 490 m

## **Accès routier**

Quarré les Tombes à 20 km au sud d'avallon par la D10.

## **Source**

TOPOGUIDES Le PnrMorvan à Pied

## **Parking conseillé**

Place de l'église à Quarré les Tombes

## **Lieux de renseignement**

### **Destination Grand Vezelay Avallon**

6 rue Boquillot, 89200 Avallon  
avallon@destinationgrandvezelay.com  
Tel : 03 86 34 14 19  
<https://www.destinationgrandvezelay.com>

# Sur votre chemin...

---

 Maison forte de Champlois (A)

[En savoir plus](#)