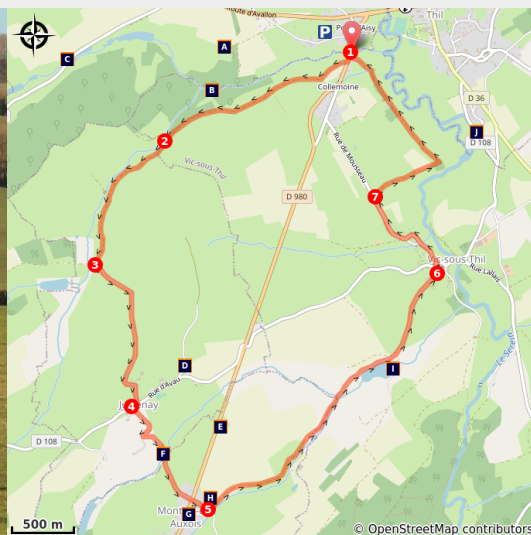


Tour de la Galafre

CC des Terres d'Auxois - Aisy-sous-Thil



Butte de Thil (Alain Millot Pnr Morvan)



Au coeur des paysages typiques du bocage de l'Auxois, vous rencontrerez peut-être des créatures issues des légendes de la vallée du Serein. Au sommet de la butte de Thil, les vestiges du château et de la collégiale semblent veiller sur la région.

Du haut de ses 480 m d'altitude, la butte de Thil offre un panorama exceptionnel sur le Morvan et les collines de l'Auxois. Sur la butte aménagée pour l'accueil du public, se trouvent deux sites historiques prestigieux, reliés par une allée de tilleuls multi-centenaires - l'un des plus anciens châteaux féodaux de France (occupé du ix au xvii^e siècle) et restauré récemment hameau de Vic-sous-Thil, à la toiture en sapin du Jura. On y pratiquait au xix^e siècle le dressage des chevaux de trait de l'Auxois. A Bierre-les-Semuos; le centre de promotion du trait Auxois, ouvert au public. a aussi pour vocation

Infos pratiques

Pratique : Petite Randonnée

Durée : 3 h

Longueur : 11.6 km

Dénivelé positif : 129 m

Difficulté : Intermédiaire

Type : Boucle

Thématiques : Archéologie et histoire, Architecture

Accessibilité : Joelette

Itinéraire

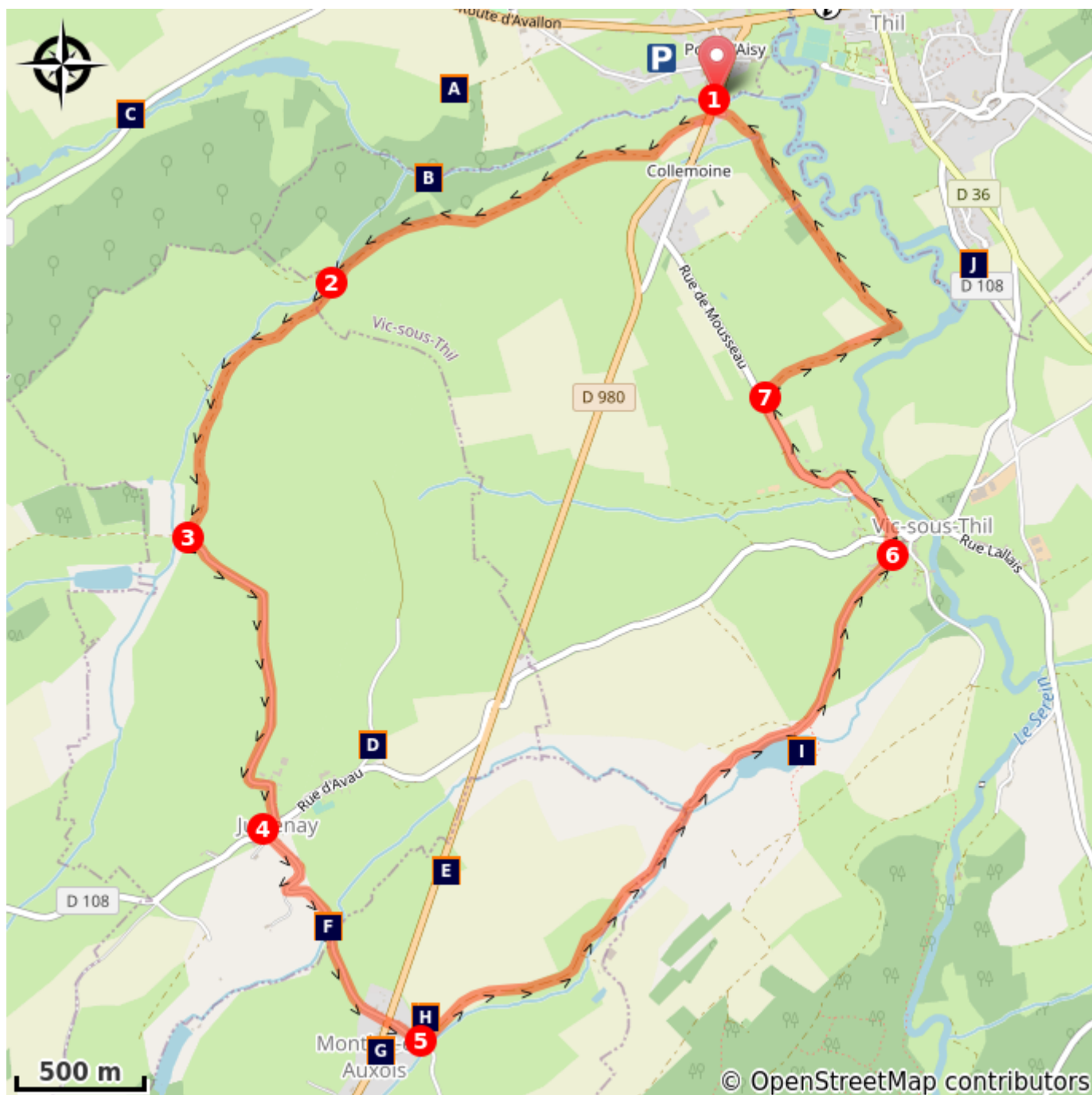
Départ : Pont d'Aisy sur la D980 vers Saulieu











Arrivée : Pont d'Aisy sur la D980 vers Saulieu

Balisage : — PR

1. Face au panneau de départ, prendre à droite le large chemin agricole sablé. Cheminer entre les prairies souvent bordées de haies. Le chemin fait un léger virage vers la droite (*la pierre dite " En Galafre " se trouve au fond du vallon occupé par le ruisseau du Potrait*). Peu après, progresser en bordure d'un bois et arriver à une fourche.
2. Partir à gauche et avancer entre champs et prairies. Plus loin, ignorer un chemin sur la droite et poursuivre en face sur un chemin d'abord sablé puis goudronné.
3. Au carrefour en T, emprunter la route à gauche jusqu'au village de Juillenay. Au calvaire (*calvaire à double face marquant la limite des diocèses aire de pique-nique aménagée*), suivre à droite la rue d'Avau (D 108).
4. Prendre tout de suite à gauche la rue de la Planche (ancienne demeure bourgeoise et ses dépendances au milieu de son parc). Descendre dans le vallon du Soutain. Passer près d'un lavoir directement alimenté par le cours du Soutain et remonter à Montlay-en-Auxois par la rue du Bas. Couper la D 980 (*prudence!*) et poursuivre en face rue d'Avault (*église à gauche*).
5. Après la dernière ferme, partir à gauche sur un large chemin. À la ferme (La Sarrée), continuer tout droit sur un chemin en pente douce. Retrouver le cours du Soutain ; le franchir par le gué ou la passerelle. Passer l'ancien moulin Macaire et poursuivre sur la route. Longer ainsi l'étang du Battoir à Écorce, puis rejoindre Vic-sous-Thil.
6. Bifurquer à gauche et arriver à la D 108 la suivre en face sur 50 m. Prendre à gauche vers Collemoine par la rue Perron. Passer devant un calvaire, puis dépasser les dernières maisons d'environ 300 m.
7. Tourner à droite sur un bon chemin agricole sablé (*en face, point de vue sur la butte de Thil et ses vestiges*). Continuer sur un chemin naturel passant entre un champ et des taillis. Après une légère descente, l'itinéraire change brusquement de direction vers la gauche pour longer une prairie arrosée par le Serein (*bel exemple de bocage*). Enfin, le chemin remonte vers le départ à Collemoine.

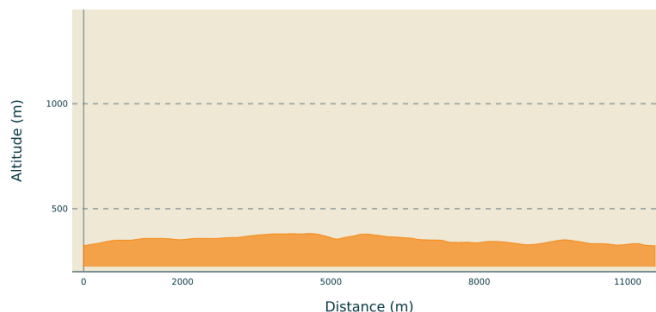
Sur votre chemin...



- | | |
|---|---|
|  Tuilerie (A) |  Rocher de la Beuffenie (B) |
|  Four à chaux (C) |  Four à chaux (D) |
|  Four à chaux (E) |  Pont de Juillénay (F) |
|  Atelier de Forgeron (G) |  Maison forte de Montlay (H) |
|  Battoir à écorce (I) |  Pont de Chantereine (J) |

Toutes les infos pratiques

Profil altimétrique



Altitude min 324 m Altitude max 382 m

Accès routier

Hameau de Collemoine (Vic sous Thil) à 14 km au nord-est de Saulieu par la D 980.

Parking conseillé

Pont d'Aisy sur la D980 vers Saulieu

Source

TOPOGUIDES Le PnrMorvan à Pied

Lieux de renseignement

Terres d'auxois

1 Route de Maison Neuve, 21390 Précý-sous-Thil
contact@terres-auxois.fr
Tel : 03 80 97 05 96
<https://www.terres-auxois.fr>

Sur votre chemin...

 Tuilerie (A)

[En savoir plus](#)

 Rocher de la Beuffenie (B)

[En savoir plus](#)

 Four à chaux (C)

[En savoir plus](#)

 Four à chaux (D)

[En savoir plus](#)

 Four à chaux (E)


[En savoir plus](#)

 Pont de Juillenay (F)


[En savoir plus](#)

 atelier de Forgeron (G)

[En savoir plus](#)

 Maison forte de Montlay (H)

[En savoir plus](#)

 Battoir à écorce (I)

[En savoir plus](#)

 Pont de Chantereine (J)

[En savoir plus](#)