


# Boucle de Saint-Martin

CC Morvan Sommets et Grands Lacs - Saint-Martin-du-Puy



Eglise de Saint-Martin du Puy (Alain Millot Pnr Morvan)

*Cette balade alterne les passages en forêts et à travers la campagne morvandelle en passant près du château de Vésigneux.*

Alternance de forêt et de bocage.

Le bocage morvandiau

L'identité des paysages du Morvan est liée à ce maillage bocager qui délimite encore de nombreuses petites parcelles. Différentes techniques de clôtures sont utilisées les haies sèches, les haies vives basses, hautes otoplessées, les murets de pierre sèche, ou encore les barbelés. Après des siècles de polyculture vivrière (seigle, blé, avoine, sarrasin, orge...) complétée par un peu d'élevage, l'agriculture morvandelle, après 1960, se spécialise dans l'élevage naisseur (élevage de jeunes animaux vendus pour la reproduction ou l'engraissement) de Charolais. Aujourd'hui, le bocager régresse, en raison du regroupement progressif des parcelles, de l'arrachage des haies remplacées par des barbelés, de l'enfrichement des terrains éloignés et de l'augmentation de la surface forestière. Couvrir et garder ce maillage

## Infos pratiques

Pratique : Petite Randonnée

Durée : 3 h 15

Longueur : 12.4 km

Dénivelé positif : 271 m

Difficulté : Intermédiaire

Type : Boucle

Thématiques : Agriculture, Paysage

Accessibilité : Joelette

# Itinéraire

Départ : Place de Saint-Martin du Puy

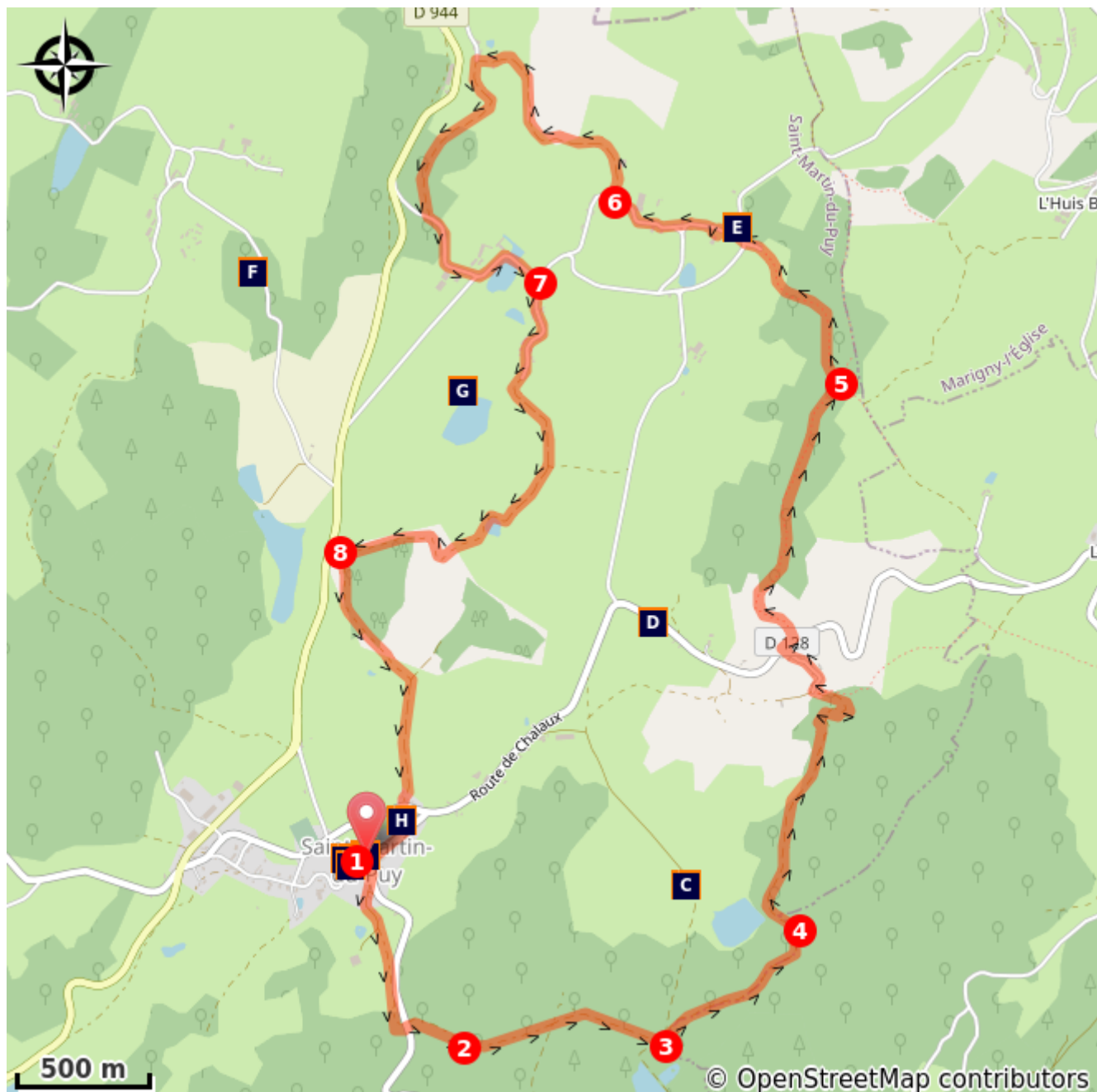
Arrivée : Place de Saint-Martin du Puy






Balisage :  PR





Balisage jaune dans le sens décrit

1. De la place (fontaine), partir en direction de Plaineffas par la D 235 sur 60 m. Prendre légèrement sur la droite la petite route (aire de jeux). Dans le virage à droite, poursuivre tout droit par un chemin. Au débouché, tourner à gauche, traverser la D 235 et monter par le chemin en face. En haut, atteindre une intersection.
2. Descendre par le chemin qui fait face à la Grand Croix. Continuer dans la même direction.
3. À hauteur de l'étang de la Vernée, prendre à gauche en montant puis de suite à droite à la fourche suivante. Arriver à une bifurcation.
4. Descendre à gauche puis, quelques mètres plus loin, avant l'étang, prendre le chemin en face il tourne à droite et, après un replat, descend jusqu'à Montcrecon-le-Bas. Par la rue, poursuivre la descente, passer devant un lavoir, serrer à gauche et déboucher sur la D 128 ; l'emprunter à droite sur 50 m. S'engager sur un chemin herbeux à gauche le long de la maison. Il monte régulièrement dans le bois et atteint un croisement.
5. Par le chemin à gauche, monter vers Vésigneux. À l'entrée du hameau, aller en face, puis laisser une route à droite. Juste après le puits, ignorer la rue à gauche. Dépasser un bâtiment agricole d'environ 80 m.
6. À l'entrée d'une maison, prendre le chemin à droite : il descend dans un vallon et remonte vers le Pérou. Au lavoir, tourner à gauche puis, à la fourche près de la maison, s'engager à droite sur un chemin herbeux. Au bout, s'avancer sur la petite route à gauche, passer devant le château de Vésigneux puis entre les deux étangs.
7. Prendre la route à droite (voie sans issue) et traverser l'Huis Renard. Poursuivre par un chemin en montée, ignorer un chemin à gauche et continuer à travers le bocage vers le bois des Brûlés.
8. Juste avant la D 944, virer à gauche sur le chemin en lisière du bois. Rejoindre et suivre à droite un chemin qui conduit aux premières maisons de Saint-Martin-du-Puy. Traverser la D 128, aller en face, puis à droite sur la D 235 pour rejoindre le départ.

# Sur votre chemin...

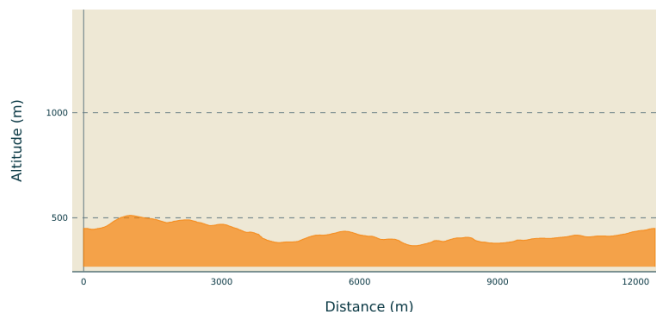


-  Château fort de Saint-Martin-du-Puy (A)
-  Prieuré de bénédictines Saint-Jean de la Vernée (C)
-  La roseraie de Vésigneux (E)
-  Huilerie de Vésigneux (G)
-  Marchand de vin de Saint-Martin du Puy (I)

-  Eglise Saint-Martin puis Notre-Dame (B)
-  Carrière d'arène de Montcrecon (D)
-  Carrière de pierre aux Berges (F)
-  Couvent des Carmes (H)

# Toutes les infos pratiques

## Profil altimétrique



Altitude min 367 m Altitude max 511 m

## Accès routier

Saint-Martin-du-Puy, à  
23 km au sud d'Avallon  
par les D 944 et C 8

## Source

TOPOGUIDES Le PnrMorvan à Pied

## Parking conseillé

Place du village

## Lieux de renseignement

**Morvan Sommets et Grands lacs**  
**Lormes**

5 route d'Avallon, 58140 Lormes  
Tel : 03 86 22 82 74  
[https://  
www.morvansommetssetgrandslacs.com/](https://www.morvansommetssetgrandslacs.com/)

# Sur votre chemin...

---

 Château fort de Saint-Martin-du-Puy (A)

[En savoir plus](#)

---

 Eglise Saint-Martin puis Notre-Dame (B)

[En savoir plus](#)

---

 Prieuré de bénédictines Saint-Jean de la Vernée (C)

[En savoir plus](#)

---

 Carrière d'arène de Montcrecon (D)


[En savoir plus](#)

---

 La roseraie de Vésigneux (E)

[En savoir plus](#)

---

 Carrière de pierre aux Berges (F)

[En savoir plus](#)

---

 Huilerie de Vésigneux (G)

[En savoir plus](#)

---

 Couvent des Carmes (H)

[En savoir plus](#)

---

 Marchand de vin de Saint-Martin du Puy (I)

[En savoir plus](#)