


Boucle de la vallée de la Cure

CC Morvan Sommets et Grands Lacs - Dun-les-Places



(Alain Millot Pnr Morvan)

Cette boucle longe la rive droite de la Cure et passe par le Rocher de la Pérouse qui offre un large panorama sur le Morvan.

La vallée de la Cure, les paysages du rocher de la Pérouse.

L'eau en Morvan

Sources, mares, prairies humides, tourbières, rus, ruisseaux, rivières, canaux, étangs, lacs...

l'eau est omniprésente en Morvan et affleure grâce à un socle granitique imperméable (contrairement aux nappes profondes des sols calcaires) et à des pluies abondantes.

L'alimentation en

eau de l'agriculture et des bêtes n'y était donc pas un grand problème et a facilité la dispersion de son habitat. Elle a toujours été utilisée par l'homme pour le flottage, les moulins, la pêche...

Aujourd'hui, elle favorise le tourisme, la production d'électricité et l'agriculture. Les rivières alimentent principalement

le bassin de la Seine — 14 % de l'eau de la Seine

à Paris provient du Morvan — et dans une moindre mesure, le bassin de la Loire. Ainsi

Infos pratiques

Pratique : Petite Randonnée

Durée : 7 h

Longueur : 25.5 km

Dénivelé positif : 731 m

Difficulté : Difficile

Type : Boucle

Thématiques : Agriculture, Paysage

Accessibilité : Joelette

Itinéraire

Départ : Eglise de Dun les Places

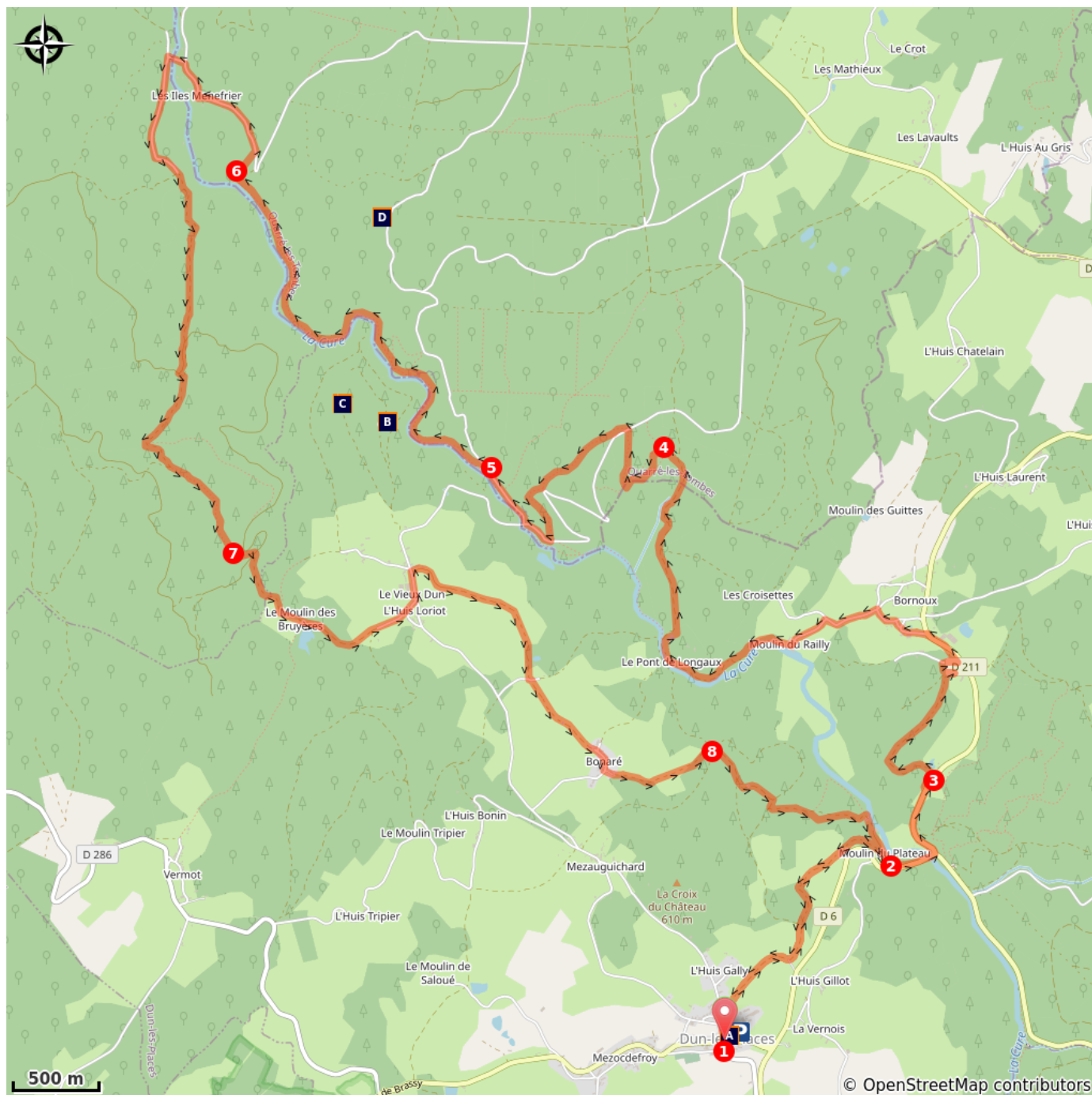
Arrivée : Eglise de Dun les Places

Balisage : — PR


Balisage jaune dans le sens décrit

1. Rejoindre l'église et, après 150 m sur la route du Vieux-Dun, prendre le chemin à droite après la mairie. Au Champ-de-l'Étang, suivre le chemin à gauche, puis à droite pour descendre à la Cure.
2. Par la petite route à droite, gagner la D 6 la suivre à gauche, franchir le pont et continuer à gauche sur la D 211 sur 500 m.
3. Par un chemin à gauche, franchir un vallon. Au carrefour, tourner à droite sur un chemin plus large. Plus loin, traverser un chemin, puis descendre à la D 211 à droite ; prendre à gauche sur 400 m. Par la deuxième rue à gauche, descendre au Moulin-de-Railly. Longer la Cure. Le chemins'écarte du cours et remonte sur le coteau.
4. Avant le sommet, ne pas rater sur la gauche le sentier (peu visible depuis le chemin) qui conduit au rocher de la Pérouse (table d'orientation). Revenir sur ses pas et continuer le chemin à gauche ; il mène à une petite route. La traverser et descendre le sentier en face (peu visible)qui contourne les lacets de la route. En bas, tourner à droite sur la route. Rester sur la même rive.
5. S'engager à gauche sur le sentier qui démarre après l'aire de piquenique et longe la rive droite de la Cure sur environ 3,5 km.
6. Au chalet, monter par le chemin à droite jusqu'à la route forestière la descendre, traverser les lies Ménéfrier et franchir la Cure par le pont à gauche. Monter par la route jusqu'à la Chaume-aux-Renards. Prolonger par le chemin en face, monter tout droit, couper une piste et descendre à l'étang des Rollets.
7. Franchir le ruisseau, puis une piste et descendre dans un vallon. Par le chemin principal, monter au Vieux-Dun. Traverser le village à gauche et, au carrefour, tourner à droite et continuer par le chemin jusqu'à Bonaré en passant par le Champ Rebouleau. Dans le hameau, bifurquer sur le chemin à gauche.
8. Au carrefour des cinq chemins, prendre le second chemin à droite. Environ 50 m après un virage marqué à droite, virer à gauche et descendre vers la Cure. Franchir un ruisseau, dépasser le moulin du Plateau de 100 m. Arrivé au point 2 remonter à Dun-les-Places par le chemin de l'aller.

Sur votre chemin...

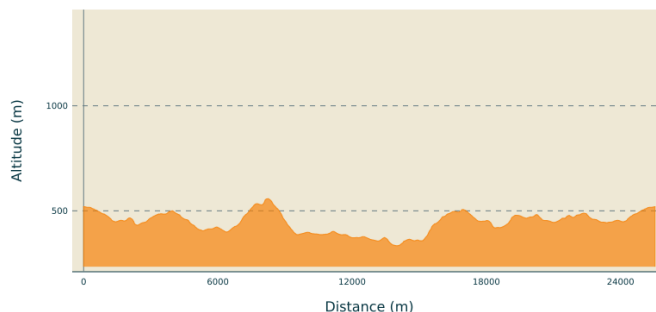


-  Eglise paroissiale Ste Amélie (A)
-  Chapelle Saint-Marc (C)

-  Fontaine Saint Marc (B)
-  Carrière de granite du Pâtissier (D)

Toutes les infos pratiques

Profil altimétrique



Altitude min 334 m Altitude max 558 m

Accès routier

Dun-les-Places, à 32 km au sud d'Avallon par les D 10 et D 211

Source

TOPOGUIDES Le PnrMorvan à Pied

Parking conseillé

Parking près du mémorial

Lieux de renseignement

Morvan Sommets et Grands lacs
Montsauche les Settons

Les Settons, 58230 Montsauche les Settons
Tel : 03 45 23 00 00
<https://www.morvansommetssetgrandslacs.com/>

Sur votre chemin...

 Eglise paroissiale Ste Amélie (A)

[En savoir plus](#)

 Fontaine Saint Marc (B)

[En savoir plus](#)

 Chapelle Saint-Marc (C)

[En savoir plus](#)

 Carrière de granite du Pâtissier (D)

[En savoir plus](#)