

# Randonnée des trois évêchés

CC Tannay-Brinon-Corbigny - Vauclaix



Paysage depuis la chapelle du Banquet (Alain Millot Pnr Morvan)

*Balade panoramique entre monts et vallées où coulent rigoles et rivières en passant devant le château de Raffigny et dans les villages de Gâcogne et Mhère.*

Les hameaux du Morvan

Le Morvan est caractérisé par un habitat très dispersé. En effet, chaque commune a une moyenne de 18 hameaux et quelques écarts (fermes isolées) où se concentre la majorité de ses habitants. La plupart des hameaux sont d'anciennes petites clairières agricoles défrichées au Moyen Age par une famille. Ils ne se situent généralement ni sur les sommets exposés au vent, ni dans les fonds de vallées humides et froids, mais sur des replats à mi-pente où la terre est la meilleure. Ils sont reliés à l'espace agricole et forestier par un réseau de jardins, de chemins, de haies et de murets. Ces hameaux forment des groupes de vie

solidaires, le patois pouvant être différent d'un hameau à un autre. Vers la fin du Moyen Âge, le seigneur local confiait à une famille de paysans

## Infos pratiques

Pratique : Petite Randonnée

Durée : 4 h 15

Longueur : 16.9 km

Dénivelé positif : 488 m

Difficulté : Difficile

Type : Boucle

Thématiques : Agriculture, Archéologie et histoire

Accessibilité : Joelette

# Itinéraire

Départ : Hôtel de la Poste à Vauclaix

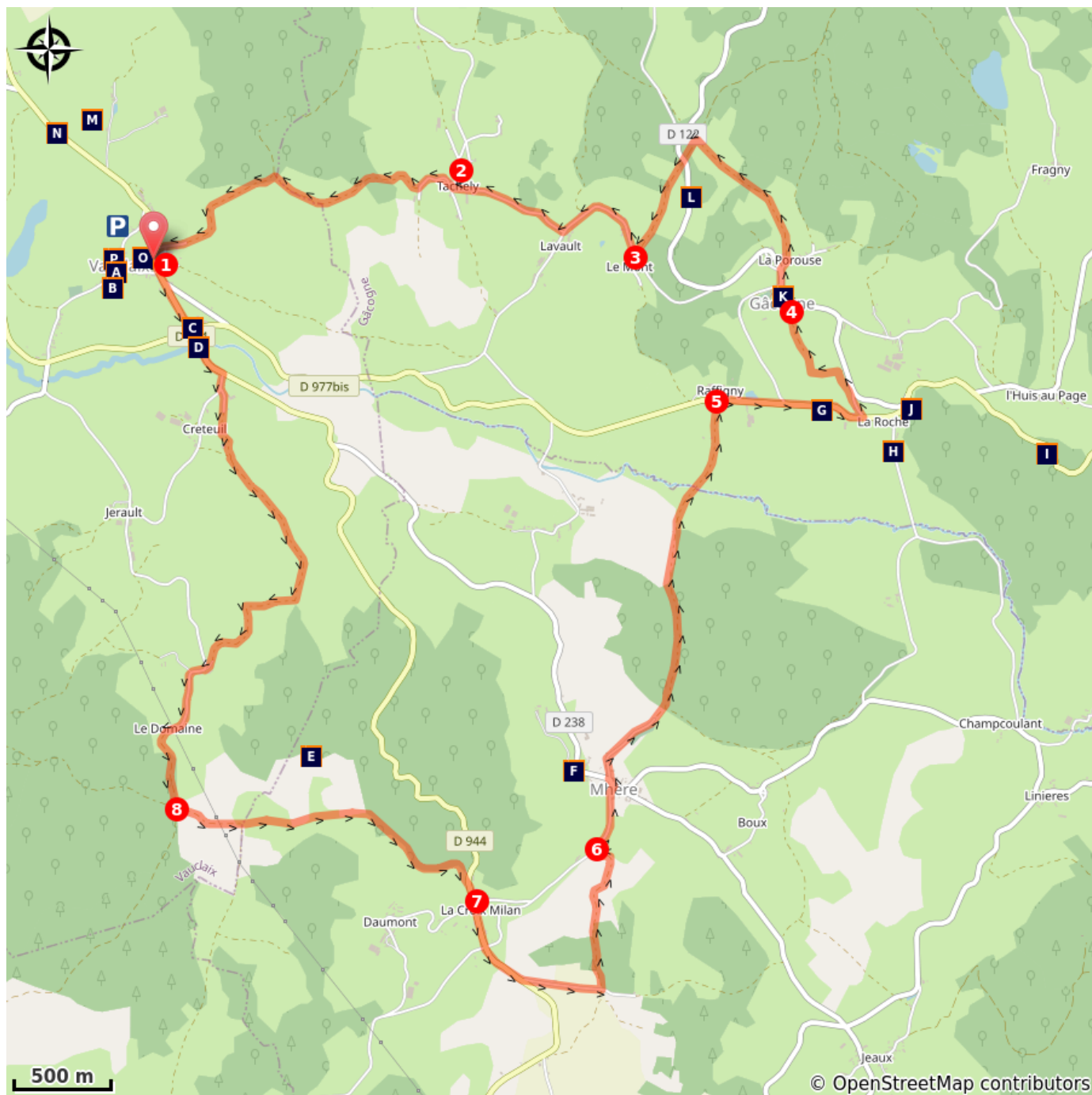
Arrivée : Hôtel de la Poste à Vauclaix















Balisage : — PR

Balisage jaune dans le sens décrit

1. De l'hôtel de la Poste, traverser la D 944, prendre la petite route sur la gauche (nord-est), puis le chemin qui la prolonge : il conduit au hameau de Tachely.
2. À la croix, continuer sur la toute pour rejoindre Lavault (beau lavoir double à 100 m à droite). Au carrefour, tourner à gauche et parvenir au Mont. Passer les premières maisons et atteindre une fourche.
3. Monter par un large chemin à gauche. En haut, couper la D 122 et se diriger en face sur 120 m. Tourner alors à droite pour passer devant la croix Marie, puis descendre au village de Gâcogne. Traverser le bourg en direction de l'église.
4. Juste après la place de l'Église, prendre le premier chemin à droite qui descend à la Roche. Rejoindre et suivre à droite la D 977bis sur un peu plus de 1 km (prudence !). Passer ainsi devant un petit étang, puis au pied du château de Raffigny.
5. À hauteur de la chapelle (consacrée à Sainte-Barbe, xve), prendre à gauche. Franchir un vallon et remonter en face. Traverser le bois de Montregeot. En haut, en lisière, se diriger à droite et rejoindre Mhère par le chemin du Cimetière. Gagner à gauche la place de l'Église. Prendre la petite rue face à la mairie vers la Croix Milan.
6. Juste après un petit pont, s'engager à gauche sur un chemin en sous-bois et monter jusqu'à une petite route. À droite, atteindre la D 944 ; la suivre à droite jusqu'aux dernières maisons de la Croix Milan.
7. Environ 100 m après le croisement marqué d'une croix, bifurquer sur un chemin à gauche. Il longe la lisière du bois. Ignorer un chemin qui descend à gauche et parvenir à la croix de Vollonge, intersection avec l'ancienne voie romaine.
8. Descendre à droite, vers le nord. Par la petite route, passer les maisons du Domaine, puis gagner celles de Vannes. Dans le virage à gauche, s'engager sur un large chemin à droite. Après 500 m, il vire à droite, puis à gauche. À la fourche, s'avancer en face, puis à droite en vue des habitations. Déboucher sur une petite route qui mène rapidement à droite à la D 944n la suivre à gauche jusqu'à Vauclaix.

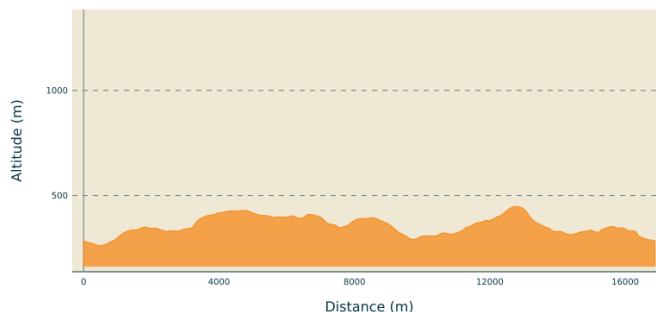
# Sur votre chemin...



- |  |  |
|--|--|
|  Eglise Sainte-Madeleine (A)       |  Château de Tartre-de-Vauclois (B)    |
|  Relais de diligence (C)           |  Pont du Carrefour de Vauclaix (D)    |
|  Le Châtelot (E)                   |  Chapelle de l'abbaye de Corbigny (F) |
|  Relais de diligence Le Saloir (G) |  Pont de la Reine (H)                 |
|  Carrière d'arène (I)              |  Roche du Bouc (J)                    |
|  Manoir de La Grande-Cour (K)      |  Carrière de granit (L)               |
|  Fontaine Chaude (M)               |  Pont de L'Huis Mouilloux (N)         |

# Toutes les infos pratiques

## Profil altimétrique



Altitude min 261 m Altitude max 448 m

## Accès routier

Vauclaix. à 37 km au sud  
d'Avallon par la D 944

## Source

TOPOGUIDES Le PnrMorvan à Pied

## Parking conseillé

Parking près de l'hôtel de la Poste à  
Vauclaix

## **i** Lieux de renseignement

**Tannay Brinon Corbigny**

8 Place de l'Hôtel de Ville, 58800 Corbigny  
Tel : 09 82 56 94 98  
<https://www.corbignytourisme.com>

# Sur votre chemin...

---

 Eglise Sainte-Madeleine (A)

[En savoir plus](#)

---

 Château de Tartre-de-Vauclois (B)

[En savoir plus](#)

---

 Relais de diligence (C)

[En savoir plus](#)

---

 Pont du Carrefour de Vauclaix (D)


[En savoir plus](#)

---

 Le Châtelot (E)

[En savoir plus](#)

---

 Chapelle de l'abbaye de Corbigny (F)

[En savoir plus](#)

---

 Relais de diligence Le Saloir (G)


[En savoir plus](#)

---

 Pont de la Reine (H)


[En savoir plus](#)

---

 Carrière d'arène (I)

[En savoir plus](#)

---

 Roche du Bouc (J)


[En savoir plus](#)

---

 Manoir de La Grande-Cour (K)

[En savoir plus](#)

---

 Carrière de granit (L)

[En savoir plus](#)

---

 Fontaine Chaude (M)

[En savoir plus](#)

---

 Pont de L'Huis Mouilloux (N)

[En savoir plus](#)