


Le Chemin du Tacot

Pays Nivernais Morvan - Alligny-en-Morvan



Pont sur le Ternin (Alain Millot Pnr Morvan)

De la vallée du Ternin aux collines boisées qui la surplombent, Alligny offre un riche patrimoine, tels que ses nombreux vestiges historiques et son ancienne voie du Tacot.

Le Musée des nourrices et des enfants de l'Assistance Publique.

Depuis la fin du XVIII^e siècle, la mise en nourrice des enfants, notamment ceux de l'assistance publique, est une pratique courante et une source de revenus complémentaires pour les Morvandiaux. Elle a concerné plusieurs dizaines de milliers d'enfants, de femmes, de familles. Intégré à l'écomusée du Morvan, le musée des nourrices évoque ces destinées. à travers une scénographie vivante où s'entremêlent données historiques et témoignages sensibles. Le parcours suit celui des enfants recueillis par l'assistance publique, des nourrices «surplace» restées dans le Morvan et de celles «sur lieu» parties en ville allaiter d'autres enfants que les leurs.

Infos pratiques

Pratique : Petite Randonnée

Durée : 2 h 19

Longueur : 7.5 km

Dénivelé positif : 203 m

Difficulté : Facile

Type : Boucle

Thématiques : Archéologie et histoire, Géologie

Accessibilité : Joelette

Itinéraire

Départ : Place d'Alligny en Morvan

Arrivée : Place d'Alligny en Morvan

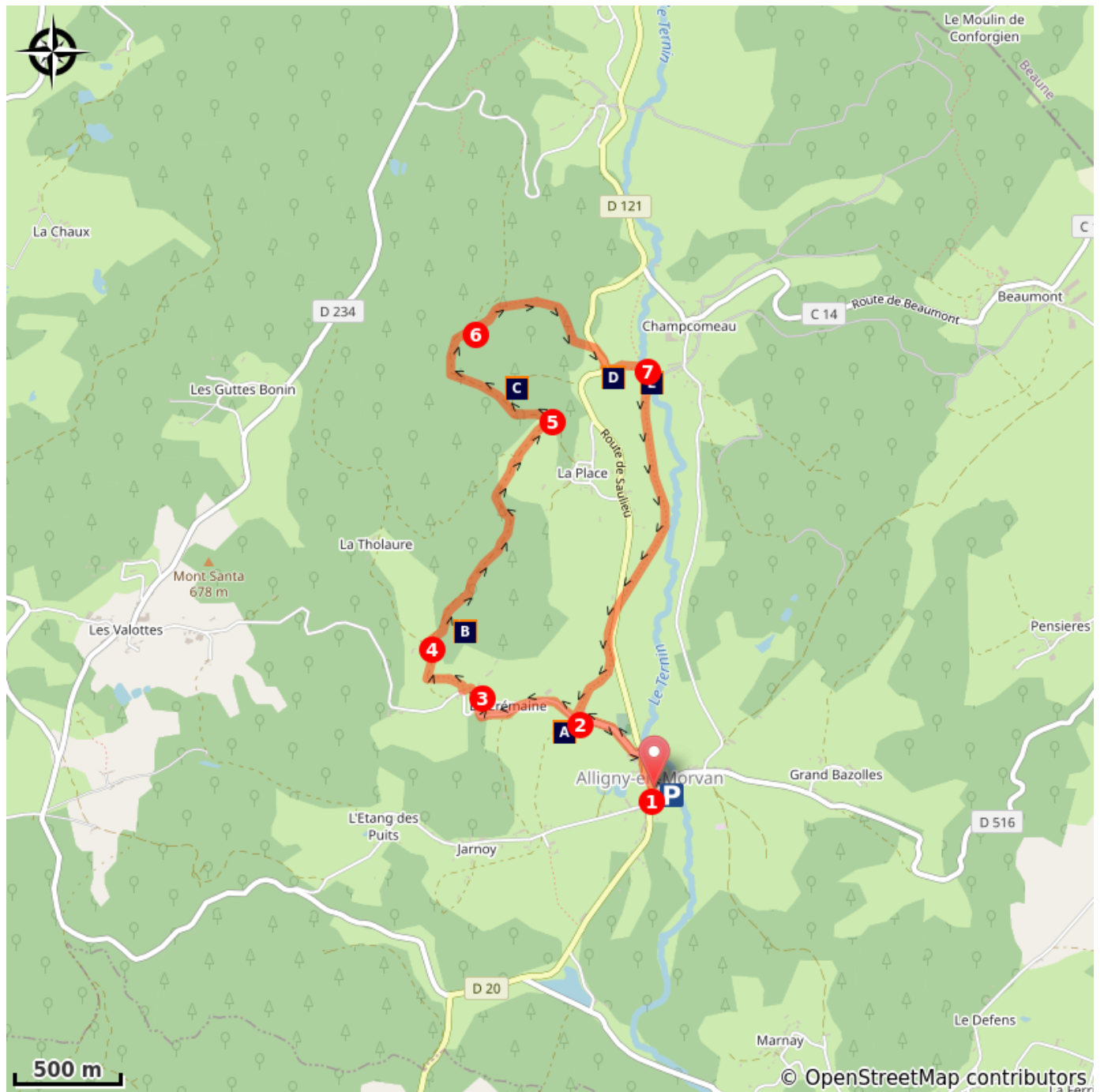
Balisage : — PR




Balisage jaune dans le sens décrit.


A voir : à 100 m, par la D 516, en direction de Pierre-Écrite, vieux pont sur le Ternin et ancien travail pour le ferrage des boeufs.

1. De la place du village, monter par la route vers l'église et une vieille croix. Bifurquer sur la D 521 à gauche, passer le cimetière, l'ancien presbytère et l'ancienne gare.
2. Continuer par la route, laisser un chemin à gauche et poursuivre la montée en lacets jusqu'à la Crémaine.
3. Peu après le second virage (vue panoramique), s'engager à droite et filer tout droit sur un large chemin. Déboucher sur une petite route la suivre à droite sur 100 m.
4. Bifurquer à droite deux fois de suite (à droite, vestiges du camp de la Crémaine). Continuer dans le bois sur 1,4 km. Rejoindre et suivre tout droit une large piste.
5. À l'entrée du virage à droite, quitter le large chemin pour descendre dans le vallon à gauche. Passer l'ancienne mine de plomb argentifère (ne pas s'y aventurer: danger !). Poursuivre en face par le chemin en forte montée il tourne à droite. Arriver à une bifurcation.
6. Descendre par le chemin à droite. Emprunter la D 121 à droite sur 100 m, puis s'engager sur le chemin à gauche. Il contourne une butte (ruine de la tour d'Ocle, ancien château des seigneurs d'Alligny).
7. Près du gué et du vieux pont de pierre, emprunter à droite l'ancienne ligne du tacot. Elle coupe la D 121, continue en face et ramène à l'ancienne gare.
8. Par l'itinéraire suivi à l'aller, rejoindre le point de départ (à droite derrière le bosquet, vestiges d'un château).

Sur votre chemin...



-  Gare d'Alligny-en-Morvan (A)
-  Mine de plomb argentifère (C)
-  Pont romain du Poriot (E)

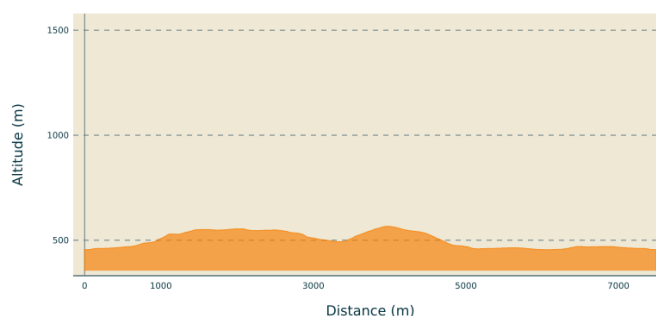
-  Motte de la Crémaine (B)
-  Château de la Tour d'Ocle (D)

Toutes les infos pratiques

⚠ Recommandations

Danger à l'ancienne mine de la Place : Rester sur le chemin

Profil altimétrique



Altitude min 455 m Altitude max 566 m

Accès routier

Alligny-en-Morvan, à 10 km au sud-est de Saulieu par les D 26 et D 121

Source

Parc naturel régional du Morvan

Parking conseillé


Place du village

i Lieux de renseignement

Morvan Sommets et Grands lacs
Lormes

5 route d'Avallon, 58140 Lormes
Tel : 03 86 22 82 74
[https://
www.morvansommetssetgrandslacs.com/](https://www.morvansommetssetgrandslacs.com/)

Sur votre chemin...

 Gare d'Alligny-en-Morvan (A)

[En savoir plus](#)

 Motte de la Crémaine (B)

[En savoir plus](#)

 Mine de plomb argentifère (C)

[En savoir plus](#)

 Château de la Tour d'Ocle (D)

[En savoir plus](#)

 Pont romain du Poriot (E)

[En savoir plus](#)