


# Le maquis Bernard

CC Morvan Sommets et Grands Lacs - Ouroux-en-Morvan



Cimetière Franco Anglais (Alain Millot Pnr Morvan)

*Au coeur des vallées encaissées et des forêts de taillis, une randonnée à travers le maquis sur les traces de la Résistance morvandelle...*

Le maquis Bernard

Sous l'occupation nazie, le Morvan, par son couvert forestier et sa complexité administrative, abrita une trentaine de maquis. D'abord très modeste, celui fondé en mars 1943 par Louis Aubin, dit « Bernard », a pu se développer progressivement avec l'aide de la population. Reconnu en avril 1944 par le commandement militaire, il est rattaché aux Forces Françaises de l'intérieur. Les parachutages anglais, renforcés par une section de parachutistes S.A.S anglais permirent de passer à l'offensive.

S'en suivirent l'intensification des actions clandestines et des représailles sanglantes sur Planchez, Montsauche et surtout Dun—les—Places. Les 19, 20 et 21 août 1944, les résistants libérèrent la zone du Morvan où ils étaient installés

## Infos pratiques

Pratique : Petite Randonnée

Durée : 3 h

Longueur : 10.0 km

Dénivelé positif : 237 m

Difficulté : Facile

Type : Boucle

Thématiques : Archéologie et histoire

Accessibilité : Joelette

# Itinéraire

Départ : Ancienne gare de Coeuson

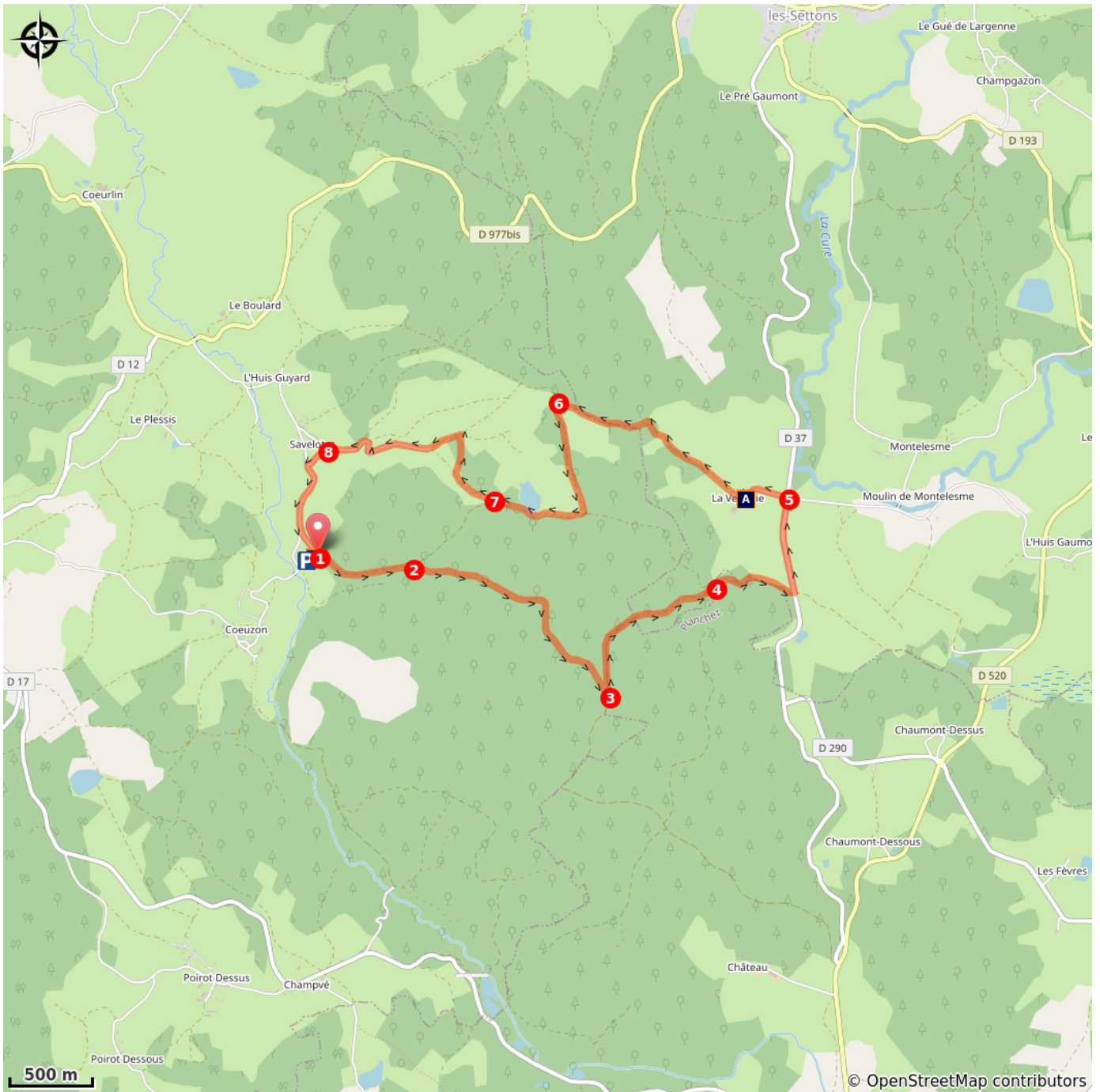
Arrivée : Ancienne gare de Coeuson

Balisage : — PR

Balisage jaune dans le sens décrit

1. Face à la gare de Coeuson, monter à gauche (est) dans le bois par le sentier, en laissant les chemins à gauche. Après 700 m à flanc de coteau, arriver à une bifurcation.
2. Suivre le chemin à droite, franchir un ruisseau et pénétrer dans un bois de conifères et de feuillus. Après le second ruisseau, tourner à droite et monter à travers bois. Déboucher sur un chemin transversal.
3. Virer sur le chemin à gauche. Il s'élève en pente douce jusqu'à la crête, à travers bois et champs, puis descend et atteint une intersection, au pied d'un thalweg.
4. Poursuivre la descente par le chemin à droite et aboutir sur la D 37 (la stèle, commémorant l'embuscade de la Verrerie, se trouve à droite). Emprunter la route à gauche et arriver à un croisement avec la C5. (Le pont des Batailles est situé à 200 m par la route à droite.)
5. Prendre la route à gauche, passer devant la ferme de la Verrerie et continuer par le chemin en lisière. À l'orée du bois, monter à droite, puis virer à gauche en angle droit, pour entrer dans le bois, puis le longer. Après une courte descente, atteindre un embranchement.
6. Descendre à gauche. Plus loin, prendre le chemin à droite et longer l'étang de la Passée puis le cimetière militaire.
7. À la fourche, continuer tout droit, puis obliquer à droite sur le chemin le plus large. Au parking, se diriger sur la petite route à gauche et rejoindre Savelot.
8. Avant les premières maisons du hameau, emprunter le large chemin à gauche, puis la D 412 à gauche. À la bifurcation, partir à gauche pour revenir à la gare.

# Sur votre chemin...

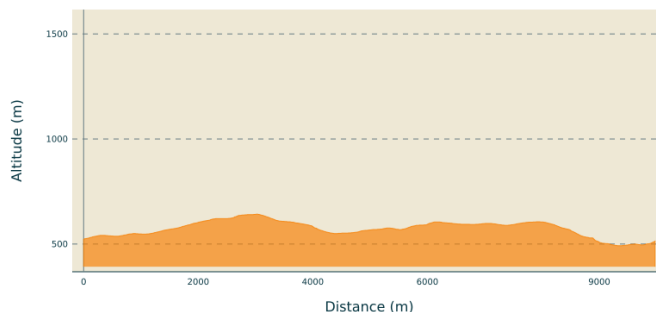


 La Verrerie (A)

 Halte du tacot de Coeuzon (B)

# Toutes les infos pratiques

## Profil altimétrique



Altitude min 492 m Altitude max 642 m

## Accès routier

Accès à Coeuson (Ouroux-en Morvan), à 30 km au nord de Château-Chinon par les D 37, D 17 et D 412

## Parking conseillé

Ancienne gare de Coeuson

## Source

TOPOGUIDES Le PnrMorvan à Pied

## Lieux de renseignement

**Morvan Sommets et Grands lacs**  
**Lormes**

5 route d'Avallon, 58140 Lormes  
Tel : 03 86 22 82 74  
[https://  
www.morvansommetssetgrandslacs.com/](https://www.morvansommetssetgrandslacs.com/)


# Sur votre chemin...

---

 La Verrerie (A)

[En savoir plus](#)

---

 Halte du tacot de Coeuson (B)

[En savoir plus](#)