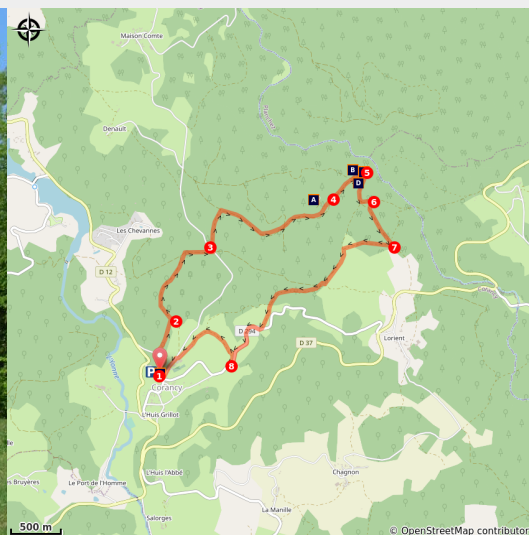



Boucle de Faubouloin

CC Morvan Sommets et Grands Lacs - Corancy



Chapelle de Faubouloin (Philippe Hoeltzel Pnr Morvan)

Découvrez la chapelle de Faubouloin du XVI^{ème} siècle et ses trois fontaines celtiques christianisées au coeur de la forêt.

Légendes de Faubouloin

La forêt de Faubouloin, comme l'atteste Jean Drouillet. est le centre névralgique des cultes et croyances en Morvan. En effet, trois fontaines, très estimées pour leurs vertus bénéfiques, guérisseuses ou divinatoires. y coulent paisiblement : la fontaine du Frêne à l'origine de nombreuses légendes, celle de Sainte-Marguerite, et celle de Sainte-Marie, fontaines à oracles. La chapelle Notre-Dame du Frêne, objet d'un pèlerinage, aurait été édifée dès le xv siècle. Ce pèlerinage toujours actuel a intégré des rites païens liés aux guérisons, prouvant ainsi leur persistance, malgré le christianisme qui, ne pouvant les faire oublier, a été obligé de composer avec eux.

Drouillet (J), folklore

Infos pratiques

Pratique : Petite Randonnée

Durée : 2 h 54

Longueur : 8.8 km

Dénivelé positif : 295 m

Difficulté : Facile

Type : Boucle

Thématiques : Archéologie et histoire

Accessibilité : Joelette

Itinéraire

Départ : Place de l'Eglise de Corancy

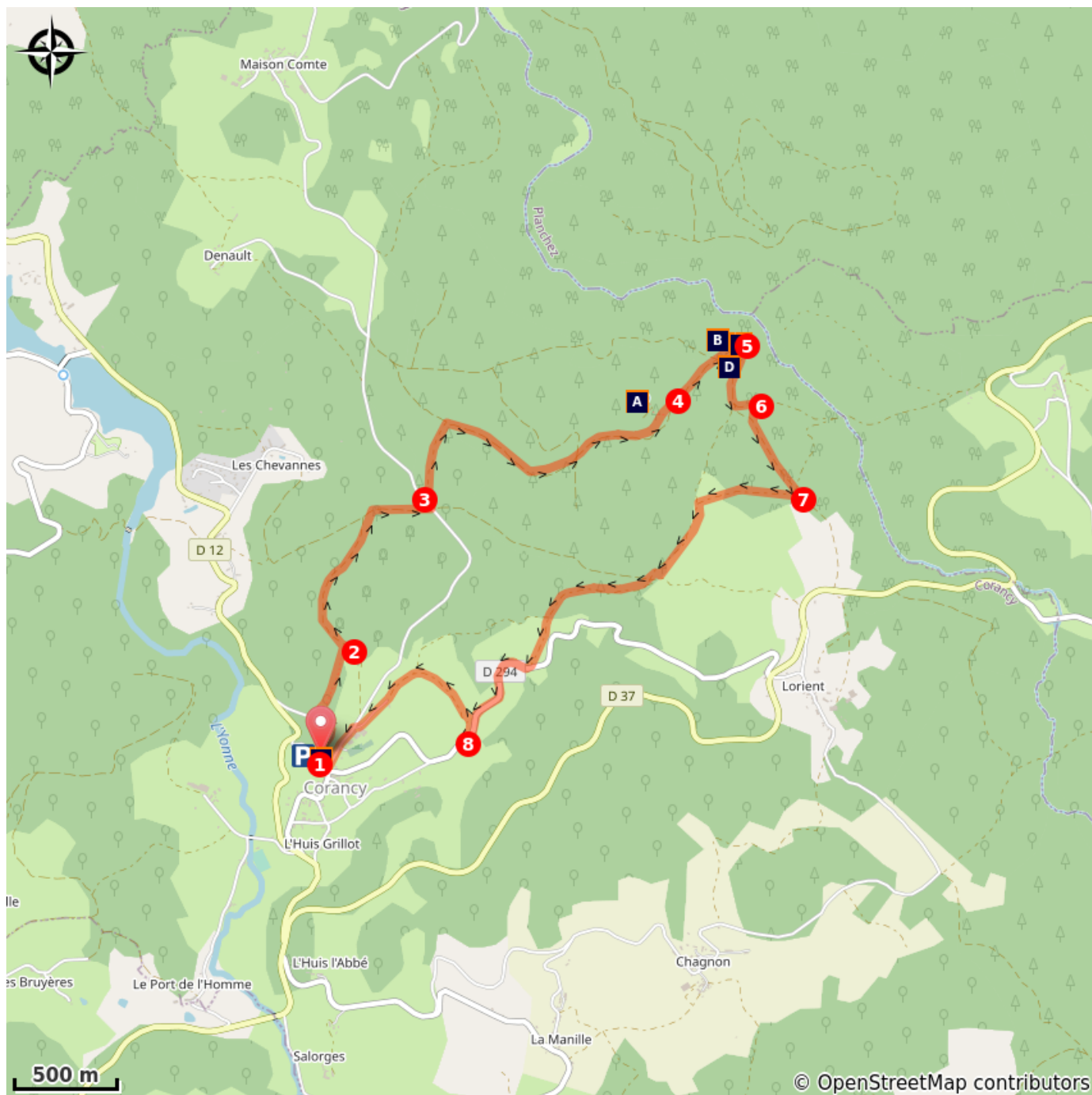
Arrivée : Place de l'Eglise de Coranc




Balisage : — PR

Balisage jaune dans le sens décrit

1. De la place de l'Église (église dédiée à saint Euphrone), face au monument aux Morts, prendre à droite la route en direction de Chaumard Pannecièrre. À la pancarte indiquant la chapelle de Faubouloin, tourner à droite et monter en lisière de forêt.
2. À l'arrivée dans la sapinière, suivre le chemin à gauche puis, à la patte d'oie, poursuivre à gauche. À l'intersection, partir à droite et continuer tout droit jusqu'à la route l'emprunter à gauche sur 50 m.
3. S'engager sur le chemin montant à droite. Au carrefour en T, tourner à droite dans le chemin creux et sableux (GR® de Pays Tour du Morvan) (ancien chemin de pèlerinage menant à la chapelle). À la patte d'oie, continuer à gauche, puis traverser une route forestière. Continuer en face sur 500 m. Accès à 120 m en contrebas à gauche à la fontaine du Frêne (flèche rouge) sa source « miraculeuse » guérirait toutes les maladies.
4. Continuer la montée. Après une courte descente, atteindre la chapelle de Faubouloin (accès, à 100 m par la sente à gauche, à la fontaine Sainte-Marie).
5. Prendre le chemin qui descend à droite de la chapelle (sur la droite à 100 m, la fontaine Sainte-Marguerite). Continuer à descendre jusqu'au pont (gué aménagé), le franchir et poursuivre à gauche sur 120 m.
6. Grimper dans la sapinière à droite (digitale pourpre, salicaire, épilobe). Garder la direction jusqu'à la lisière de la forêt.
7. Virer à droite sur le chemin qui monte dans la forêt de feuillus. Au prochain croisement, tourner à gauche pour suivre la lisière du bois (remarquer à gauche les queues, haies d'arbres vivants et penchés) et continuer tout droit jusqu'à la route la suivre à droite.
8. Avant un replat, ne pas rater sur la droite un chemin herbeux (marécageux sur quelques mètres). Plus haut, laisser un chemin à droite et continuer jusqu'à la route qui, à gauche, ramène au départ.

Sur votre chemin...

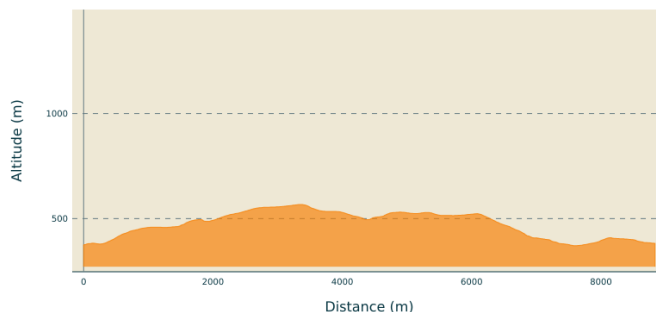


-  Fontaine du Frêne (A)
-  Chapelle de Faubouloin (C)
-  presbytere (E)

-  Fontaine Sainte Marie (B)
-  Fontaine Ste Margueritte (D)

Toutes les infos pratiques

Profil altimétrique



Altitude min 371 m Altitude max 567 m

Accès routier

Corancy, à 5 km au nord de Château-Chinon par les D 944, D 37, D 12 et D 294

Source

TOPOGUIDES Le PnrMorvan à Pied

Parking conseillé


Place de l'Eglise de Corancy

Lieux de renseignement

**Morvan Sommets et Grands lacs
Montsauche les Settons**

Les Settons, 58230 Montsauche les Settons
Tel : 03 45 23 00 00
[https://
www.morvansommetssetgrandslacs.com/](https://www.morvansommetssetgrandslacs.com/)

Sur votre chemin...

 Fontaine du Frêne (A)

[En savoir plus](#)

 Fontaine Sainte Marie (B)

[En savoir plus](#)

 Chapelle de Faubouloin (C)

[En savoir plus](#)

 Fontaine Ste Margueritte (D)

[En savoir plus](#)

 presbytere (E)

[En savoir plus](#)