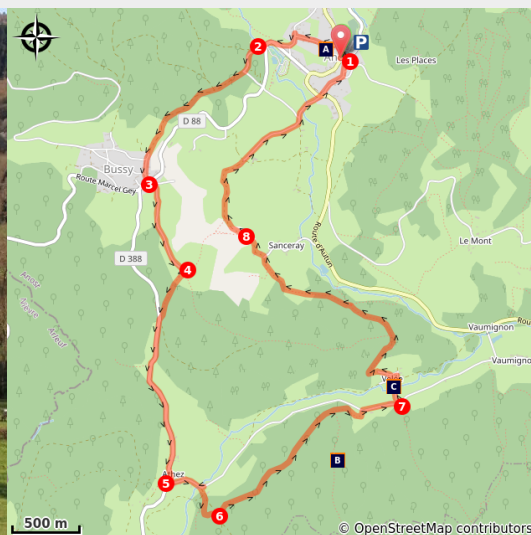


Boucle des galvachers

CC du Grand Autunois Morvan - Anost



Paysage Anost (Alain Millot Pnr Morvan)



Dans ce rude pays du Morvan, après un long hiver durant lequel le travail du bois et la taille des haies battaient son plein, nombre d'hommes se trouvaient sans emploi, et par conséquent sans revenu, pour passer l'été. Alors, beaucoup de ces morvandiaux avec leurs attelages de petits boeufs roux barrés prenaient la route et allaient se placer dans les régions environnantes voire en Franche-Comté ou même en Champagne.

L'Ecomusée du Morvan et ses deux Maisons à Thèmes d'Anost.

Un réseau de musées et de lieux d'exposition met en valeur le patrimoine historique et ethnologique du Morvan l'histoire et l'évolution des paysages à la Maison Centre à Saint-Brisson, la culture du seigle à Menessaire, l'histoire des galvachers et l'oralité morvandelle à Anost, le maréchal Vauban enfant du Morvan à Saint-Léger Vauban, les éleveurs naisseurs et l'agriculture à Moulins

Infos pratiques

Pratique : Petite Randonnée

Durée : 3 h 45

Longueur : 11.8 km

Dénivelé positif : 334 m

Difficulté : Intermédiaire

Type : Boucle

Thématiques : Agriculture, Archéologie et histoire, Paysage

Accessibilité : Joelette

Itinéraire

Départ : Centre bourg Place de la mairie

Arrivée : Centre bourg Place de la mairie


Balisage : — PR

Balisage jaune dans le sens décrit


1. Du parking face à la maison des Galvachers (ancien travail à ferrer les boeufs), prendre à gauche la Grand-Rue-des-Galvachers sur 100 m. Bifurquer à gauche en direction des Grelodots par la rue du Docteur-Roy. À la croix, tourner à gauche et descendre jusqu'à la D 88. Franchir le pont et atteindre l'entrée du camping.
2. Monter à droite par le large chemin en sous-bois. Après 60 m, se diriger à gauche en laissant un chemin à droite. Continuer la montée en gardant la direction jusqu'à Bussy. À l'entrée du hameau, continuer tout droit.
3. Traverser la D 88 pour prendre la rue en biais à gauche. Prolonger par le large chemin en restant sur la crête jusqu'à un col.
4. À l'intersection, prendre le sentier sur la droite sur 10 m, puis bifurquer encore à droite. Descendre sur 200 m et, à la fourche, obliquer à droite. Déboucher sur la D 388 l'emprunter à gauche pour rejoindre un carrefour dans Athez.
5. Tourner à gauche, rue de la Corcelière, vers Velée. Après le pont, aller à droite et face aux trois chemins, prendre celui du milieu (à droite, ancienne voie du Tacot). Ce sentier monte en décrivant une courbe. Parcourir 300 m.
6. À la bifurcation, partir à gauche. Continuer tout droit sur 1,6 km en laissant sur la droite les roches de Velée. Prendre à droite sur la route pendant 300 m.
7. Au carrefour, se diriger à gauche vers Velée. Dépasser la chapelle Sainte-Claire (XII^{ème} s). Tourner à gauche, puis à droite sur 20 m entre les maisons. Monter par le chemin à gauche qui vire à droite au bois. Ignorer les départs latéraux sur 1,8 km et gagner Sanceray. À la croix, prendre la route sur la gauche sur 250 m.
8. À la fourche, choisir le chemin de droite en direction de Vusin. Au hameau, filer tout droit sur la route, puis tourner à gauche. Traverser la D 2 et monter en face jusqu'au centre d'Anost (maison du Patrimoine oral église en face). Rejoindre le départ à gauche.
9. À la fourche, choisir le chemin de droite en direction de Vusin. Au hameau, filer tout droit sur la route, puis tourner à gauche. Traverser la D 2 et monter en face jusqu'au centre d'Anost (maison du Patrimoine oral église en face). Rejoindre le départ à gauche.

Sur votre chemin...



 Manoir seigneurial/Château d'Anost

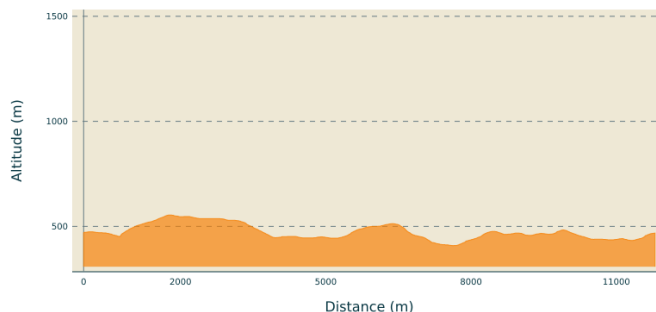
(A)

 Château de Velée (B)

 Fontaine Ste Claire (C)

Toutes les infos pratiques

Profil altimétrique



Altitude min 408 m Altitude max 554 m

Accès routier

Anost, à 24 km au nordouest d'Autun par les D 978 et D 2.

Source

TOPOGUIDES Le PnrMorvan à Pied

Parking conseillé


face à la maison des Galvachers

Lieux de renseignement


Grand Autunois Morvan

13, rue du général Demetz, 71400 Autun
Tel : 03 85 86 80 38
<https://www.autun-tourisme.com>

Sur votre chemin...

 Manoir seigneurial/Château d'Anost (A)

[En savoir plus](#)

 Château de Velée (B)

[En savoir plus](#)

 Fontaine Ste Claire (C)

[En savoir plus](#)