

# Tour de Niault

CC Morvan Sommets et Grands Lacs - Onlay



Vierge d'Onlay (Alain Millot Pnr Morvan)

*Un parcours riche en points de vue qui vous mènera jusqu'à la Vierge dominant le village d'Onlay.*

Le Sonneur à ventre jaune.

Ce petit crapaud de 4 à 5 cm, à la peau très verruqueuse, se reconnaît aisément à sa pupille en forme de cœur, et de manière encore plus marquante par les taches jaunes sur fond noir de son ventre, véritable carte d'identité pour chaque individu. Le chant des mâles, un « hou hou hou » plaintif, est émis de jour comme de nuit. Le sonneur à ventre jaune fréquente les sources et bords de certains petits ruisseaux du bocage en milieu vallonnés et les ornières des forêts de plaine. Il hiberne d'octobre à mars, dans des anfractuosités, sous des pierres, des racines ou des terriers de micromammifères. Son régime alimentaire se compose de lombrics, d'insectes et de petits mollusques terrestres et aquatiques. Le sud du Morvan abrite une population remarquable à l'échelle nationale, car l'espèce est peu commune. voire menacée en France. Un réseau de petites zones humides reliées entre elles par des habitats terrestres est

## Infos pratiques

Pratique : Petite Randonnée

Durée : 3 h

Longueur : 10.2 km

Dénivelé positif : 328 m

Difficulté : Facile

Type : Boucle


Thématiques : Faune, Paysage

Accessibilité : Joelette

# Itinéraire

Départ : Place du 8 mai 1945

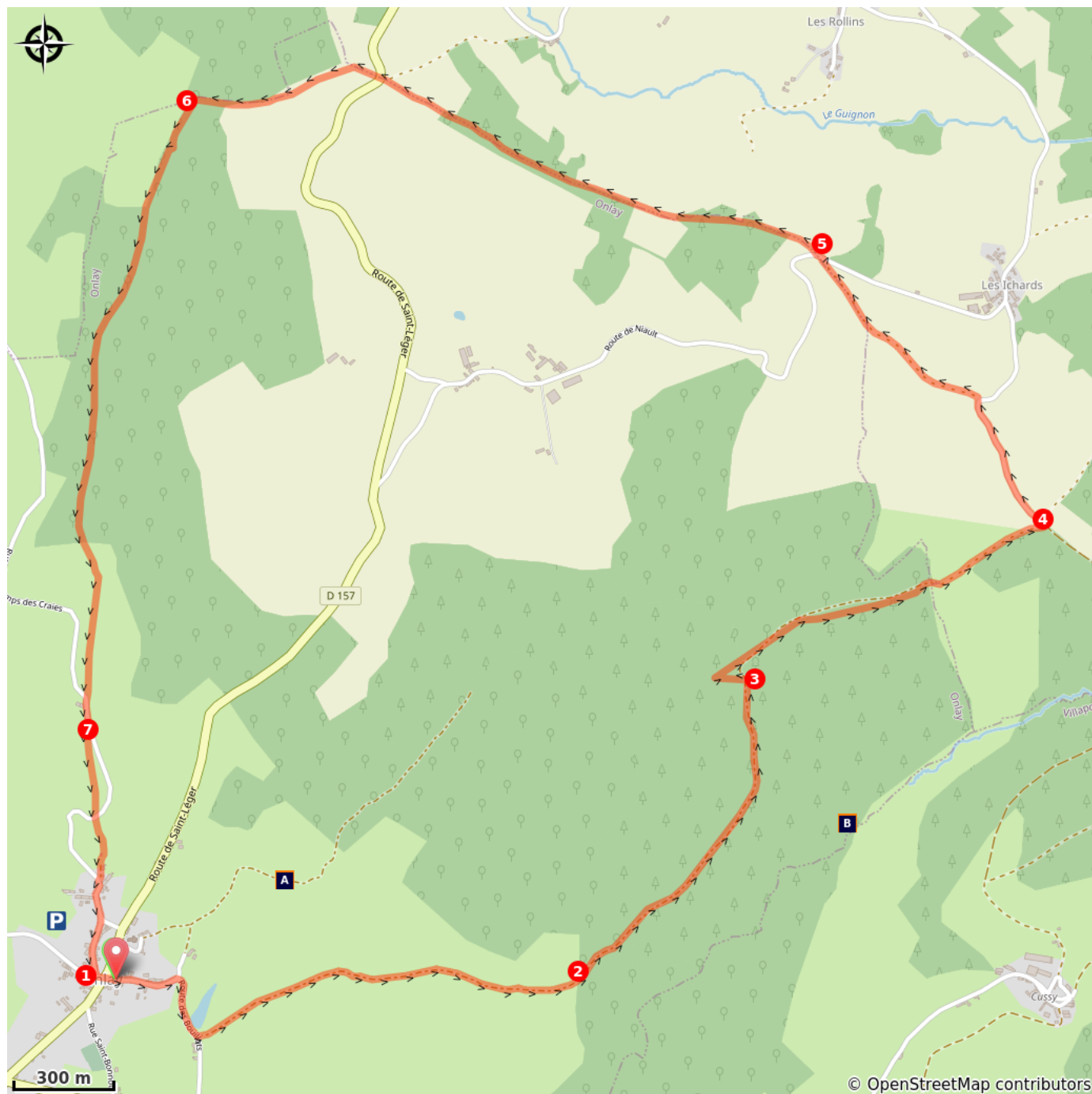
Arrivée : Place du 8 mai 1945

Balisage :  PR Bleu

Balisage bleu dans le sens décrit

1. De la place, descendre par la petite rue des Bouillots face au bar. Au carrefour, aller à droite. De suite après l'étang, monter à gauche par un large chemin bordé de haies. Ignorer deux chemins sur la droite.
2. Passer devant la cabane des chasseurs et rester sur le chemin de droite à l'entrée du bois. Atteindre rapidement une fourche. Prendre à gauche, longer le parc à sangliers et continuer à monter sur 950 m jusqu'à un carrefour.
3. Poursuivre par le troisième chemin à partir de la droite (entre deux poteaux avec chaîne). Faire 50 m à gauche et tourner à droite pour monter dans la forêt. Plus loin, aller tout droit et, à gauche, sortir du bois (point de vue). Arriver sur un chemin.
4. Partir à gauche. Dans le virage avant la maison, s'engager sur un chemin à gauche.
5. Couper une route et continuer tout droit en restant sur la crête jusqu'à la D 157; la traverser et monter en face par le chemin de terre. À la fourche, bifurquer à gauche et monter jusqu'à un petit col.
6. S'avancer à gauche ( point de vue). Obliquer ensuite à gauche, puis tout de suite à droite. Après une courte montée, entamer la descente. Plus loin, prendre à gauche. Aller tout droit en laissant un chemin à gauche et un à droite. Rejoindre la route ; la suivre à gauche sur 60 m.
7. S'engager sur le sentier à droite, couper la route et se diriger vers la Vierge d'Onlay. Passer la barrière et suivre le chemin qui descend à gauche. Aller à gauche, rue des Claies, puis encore à gauche, rue des Fleurs. Au carrefour, passer à droite devant l'église et rejoindre le départ.

# Sur votre chemin...

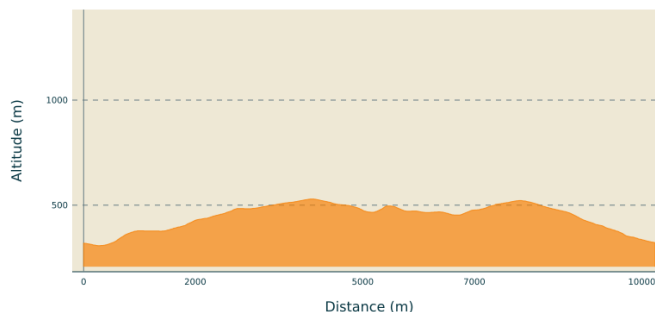


 Pierre du Pas de l'Ane (A)

 Verrerie de Ronon (B)

# Toutes les infos pratiques

## Profil altimétrique



Altitude min 307 m Altitude max 529 m

## Accès routier

Onlay à 17 km au sud de Château-Chinon par les D27, C7 et D157.

## Source

TOPOGUIDES Le PnrMorvan à Pied

## Parking conseillé

Place du 8 mai 1945

## Lieux de renseignement

**Morvan Sommets et Grands lacs**  
**Château-Chinon**

6 boulevard de la République, 58120  
Château-Chinon  
Tel : 03 86 85 06 58  
[https://  
www.morvansommetssetgrandslacs.com/](https://www.morvansommetssetgrandslacs.com/)

# Sur votre chemin...

---

 Pierre du Pas de l'Ane (A)

[En savoir plus](#)

---

 Verrerie de Ronon (B)

[En savoir plus](#)