



# Circuit de Rangère

Pays Nivernais Morvan - Villapourçon



Cascade de la Dragne (Alain Millot Pnr Morvan)

*Cet itinéraire vous conduira au coeur du Morvan pour découvrir le barrage de Rangère et la cascade de la Dragne.*

## Infos pratiques

---

Pratique : Petite Randonnée

---

Durée : 3 h 45

---

Longueur : 15.0 km

---

Dénivelé positif : 481 m

---

Difficulté : Intermédiaire

# Itinéraire

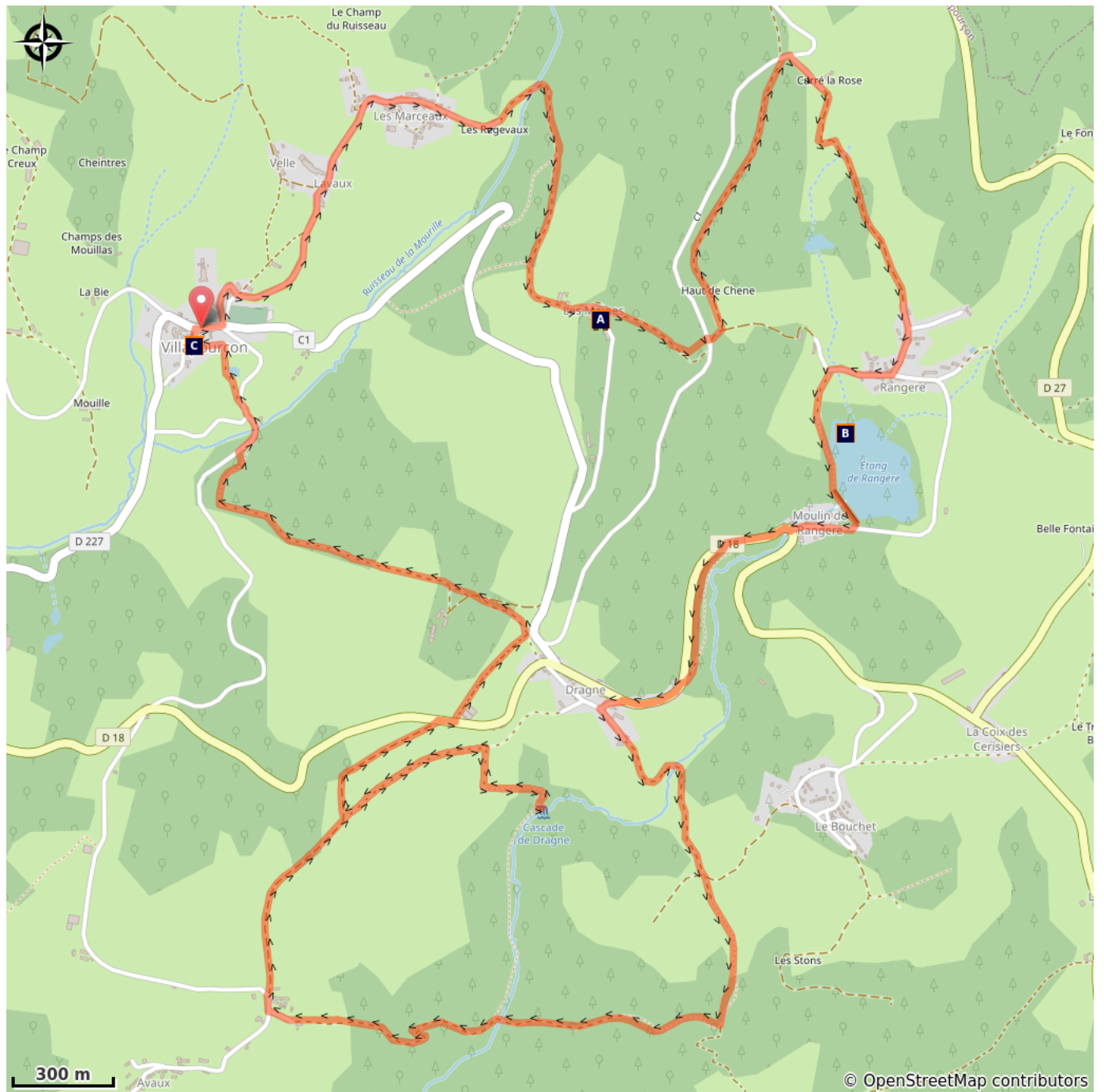
Départ : Place de l'église de Villapourçon

Arrivée : Place de l'église de Villapourçon

Balisateur jaune dans le sens décrit

1. Dos à l'église, monter la rue à droite en direction du cimetière le contourner à gauche par la petite route et poursuivre la montée. Continuer tout droit puis, en haut, tourner à droite. Traverser les Marceaux par le haut, puis suivre en face l'accès aux Regevaux. Prolonger par un chemin qui descend dans le sous-bois, franchit un ruisseau et remonte sur le versant opposé.
2. Dans le virage à droite, monter tout droit par le plus petit chemin. Au carrefour, poursuivre à gauche. Parvenir au château des Moines (XIXes). Dans le virage à droite, continuer tout droit en montée sur le chemin en sous-bois. À la route, aller en face sur 50 m.
3. Tourner à gauche en lisière, passer près du Haut du Chêne et filer jusqu'à la route. Tourner deux fois à droite pour gagner le hameau Carré la Rose. Prolonger par le chemin qui descend à Rangère. Au carrefour, aller à droite sur 200 m.
4. Par un chemin à gauche, longer l'étang de Rangère, puis franchir le barrage et déboucher sur une route; la descendre à droite. Suivre la D 18 en face sur 200 m. S'engager sur un sentier à gauche qui longe la route puis la retrouver. Continuer jusqu'aux premières maisons de Dragne.
5. Descendre par la rue à gauche sur 70 m, puis virer encore à gauche (GR® de Pays Tour du Morvan sur 1,2 km). Le chemin franchit le vallon de la Dragne, coupe une piste puis redescend dans le fond d'un vallon.
6. Au ruisseau perpendiculaire, descendre par le sentier à droite, traverser à nouveau la Dragne et montée à la Pompie. À la route, tourner à droite. Après 50 m, dans le virage, emprunter le chemin à droite. Atteindre une fourche.
7. Bifurquer à droite, puis tourner à droite vers le bois pour aller admirer la cascade de la Dragne. Remonter par le même itinéraire. Virer à droite et rejoindre la D 18 ; la suivre à droite sur 50 m, puis s'engager sur un chemin à gauche. Au croisement avant la route, descendre à gauche. Couper la route de Sous-les-Pierres et continuer à descendre.
8. Juste avant la route, prendre à droite. Retrouver la route et la suivre sur 200 m à droite. Prendre le chemin herbeux à gauche pour monter à Villapourçon.

# Sur votre chemin...

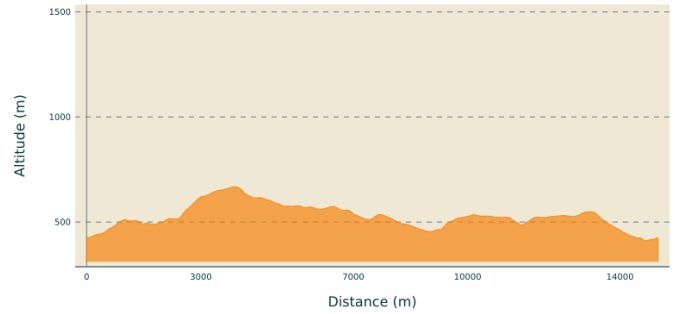


-  Château des Moines (A)
-  Ancienne gendarmerie (C)

-  Barrage de Rangère (B)

# Toutes les infos pratiques

## Profil altimétrique



Altitude min 411 m Altitude max 667 m

## Accès routier

Villapourçon à 19 km au sud de  
Château-Chinon par les D 27 et D 18

# Sur votre chemin...

---

 Château des Moines (A)

[En savoir plus](#)

---

 Barrage de Rangère (B)

[En savoir plus](#)

---

 Ancienne gendarmerie (C)

[En savoir plus](#)