


Boucle de l'Argentalet

CC de Saulieu - Saulieu



Etang de l'Argentalet (Alain Millot Pnr Morvan)

Cette balade agrémentée de panneaux thématiques chemine dans la forêt domaniale de Saulieu où se côtoient des feuillus majestueux et des plantations de jeunes résineux. Vous emprunterez une portion de l'ancienne voie romaine qui reliait les deux sites historiques de Bibracte et d'Alésia. Autour du paisible étang de l'Argentalet, des tables sont à votre disposition pour un agréable pique-nique.

François Pompon naît à Saulieu en 1855. Passionné par la sculpture, il se rend à Paris. La stylisation, la lumière et le mouvement deviennent prépondérants dans son oeuvre. Recruté par Rodin, Pompon se hisse alors au niveau de l'élite des praticiens du maître. Pourtant à cinquante ans, il reste encore dans l'ombre. Sa fascination pour les animaux va orienter sa production. L'originalité de ses sculptures animalières s'affirme rapidement. Soutenu par des amis, il poursuit son oeuvre et obtient en 1922 une consécration légitime avec

Infos pratiques

Pratique : Petite Randonnée

Durée : 2 h 12

Longueur : 6.2 km

Dénivelé positif : 91 m

Difficulté : Facile

Type : Boucle

Thématiques : Flore

Accessibilité : Joelette

Itinéraire

Départ : Parking de l'étang de l'Argentalet, route forestière de Gail, aire de pique-nique des Hauts d'Arnault.

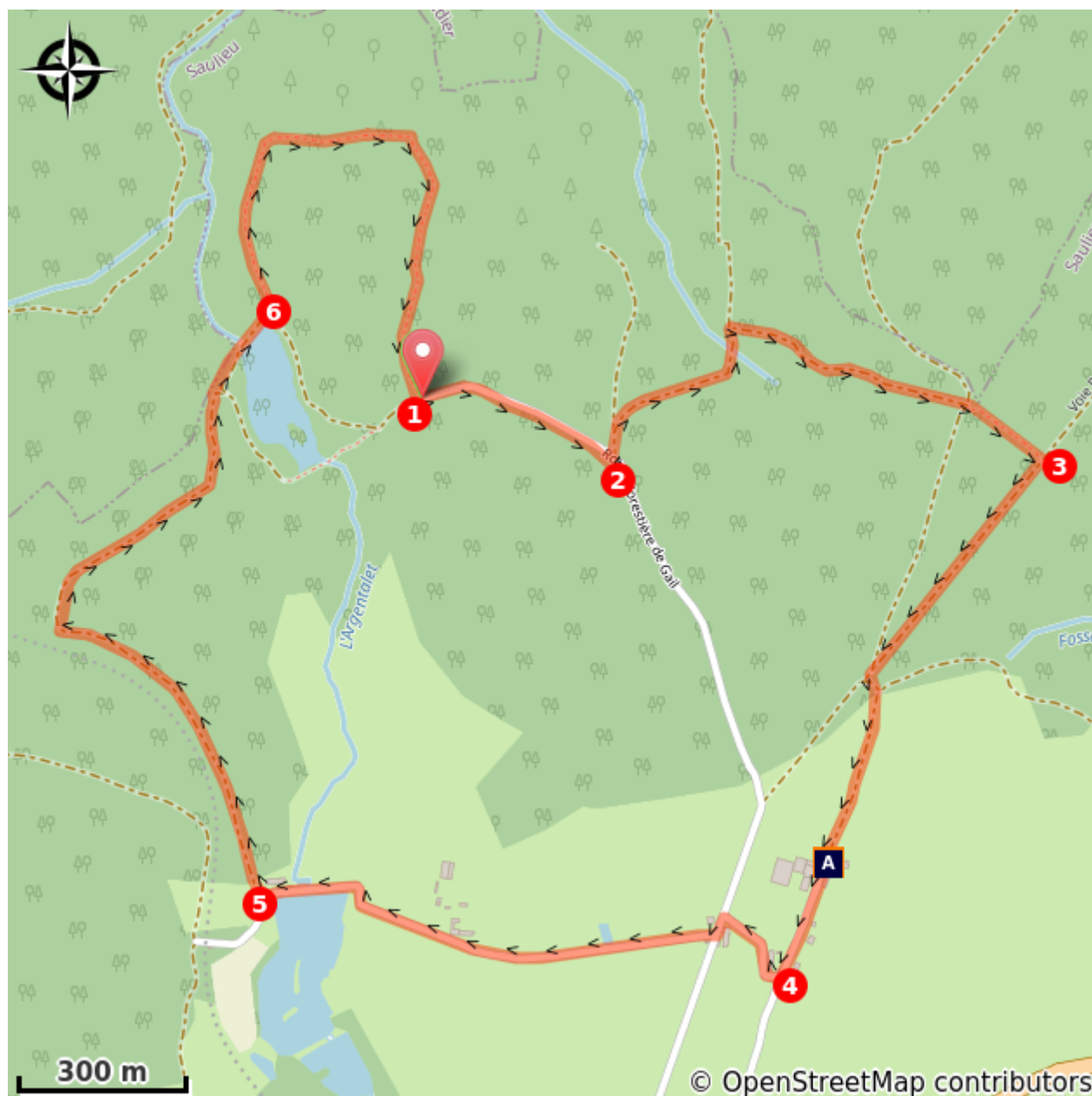
Arrivée : Parking de l'étang de l'Argentalet, route forestière de Gail, aire de pique-nique des Hauts d'Arnault.

Balisage :  PR

Balisage jaune dans le sens décrit.

1. Dos au panneau de départ, rejoindre la route forestière et la suivre à gauche, traverser une plantation de sapins et atteindre un carrefour.
2. S'engager à gauche sur le large chemin qui tourne à droite et longe la plantation de sapins. Descendre légèrement et prendre à droite un chemin qui, après une courte montée, traverse parmi les genêts, un espace totalement déboisé. Entrer à nouveau en forêt et aboutir peu après sur l'ancienne voie romaine reliant les sites de Bibracte et Alésia.
3. S'avancer à droite sur cette ancienne voie au tracé très linéaire sur environ 500 m (parcours commun avec le chemin « Bibracte-Alésia » balisé en bleu-jaune). Après une légère montée, bifurquer à gauche sur un chemin bordé par deux haies. Atteindre les habitations du hameau de la Loge du Coucou (élevage de brebis, produits de la ferme). Continuer sur 200 m par la route en face et gagner un carrefour au Conrieux.
4. Tourner à droite. Au croisement suivant, aller à gauche sur 30 m, puis à droite sur la route en pente douce en direction de Mongin-le-Beau (C 271). Atteindre un étang.
5. Au bout de la digue après trois anciens corps de bâtiments, s'engager à droite sur la route forestière de Mongin-le-Beau la suivre jusqu'à une aire de retournement. Continuer à droite en forêt, tout d'abord sur Au bout de la digue après trois anciens corps de bâtiments, s'engager à droite sur la route forestière de Mongin-le-Beau, la suivre jusqu'à une aire de retournement. Continuer à droite en forêt, tout d'abord sur un bon chemin, puis sur un sentier. Après une courte descente, rejoindre l'étang de l'Argentalet et le traverser sur le couronnement de la digue (aménagements pour les pique-niques).
6. Après le déversoir, emprunter à gauche un sentier qui serpente en forêt. Atteindre un autre large espace totalement déboisé. Le traverser en progressant parmi les nombreux genêts. Retrouver la forêt et, par un bon chemin, gagner peu après le point de départ.

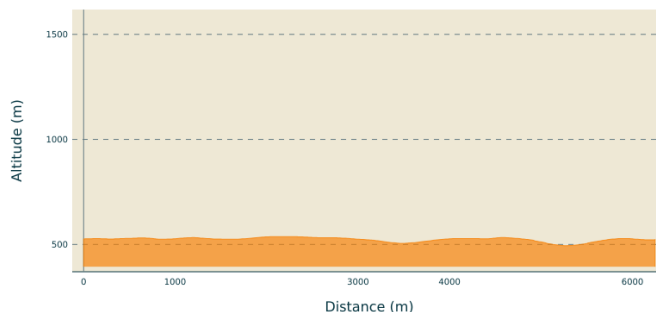
Sur votre chemin...



 La Loge du Coucou (A)

Toutes les infos pratiques

Profil altimétrique



Altitude min 494 m Altitude max 537 m

Accès routier

Saulieu, à 34 km au sud-est d'Avallon par les D 906 et D 980 à l'entrée de Saulieu en direction de Précy sous Thil.

Source

TOPOGUIDES Le PnrMorvan à Pied

Lieux de renseignement


Saulieu Morvan

Parking conseillé

Parking de l'étang de l'Argentalet

24, rue d'Argentine, 21210 Saulieu
Tel : 03 80 64 00 21
<https://www.saulieu-morvan.fr>

Sur votre chemin...

 La Loge du Coucou (A)

[En savoir plus](#)