

Les rives du petit lac de Pannecièrre

CC Morvan Sommets et Grands Lacs - Montigny-en-Morvan



Paysage Lac de Pannecièrre (Alain Millot Pnr Morvan)

Cette balade tout près du plus grand des lacs du Morvan fait découvrir un riche patrimoine et de beaux points de vue sur la campagne morvandelle.

Le barrage réservoir de Pannecière Chaumard

D' une superficie de 520 ha et retenant 80 millions de mètres cubes d'eau, c'est le plus grand des lacs du Morvan. Le monumental barrage (long de 340 m et de 50 m de haut), de type « à voûtes multiples et contreforts » est édifié avec un bassin de compensation entre 1938 et 1950 au fil de l'Yonne. Il sert d'abord à la régulation des eaux de la Seine, via l'Yonne son principal affluent puis à la production d'électricité par une centrale au pied du barrage à l'alimentation en eau potable et aux loisirs, au tourisme et à la pêche.

La superficie et la profondeur du réservoir de Pannecière-Chaumard font qu'il ne gèle jamais dans sa totalité. Lors des hivers rigoureux, le lac sert de refuge à de nombreuses espèces d'oiseaux d'eau, grèbes huppés, grand cormorans, hérons cendrés, aigrettes et canards colvert, mais aussi canards pilets, fuligules milouins et morillons, harles... En aval du lac, un bassin de compensation nommé «le petit lac » alimente par la rigole d'Yonne le canal du Nivernais. Au pied du barrage de Pannecière, une grande maquette ludique permet de s'initier aux différents usages de l'eau. Une première maquette (au 1/36c) avait été réalisée avant la construction du barrage lui même afin de montrer aux habitants. son fonctionnement, et pour simuler une crue avec l'évacuateur de crue. Tombée à l'abandon, elle a été restaurée en 2013.

C'est aujourd'hui un espace ludique. On y découvre un ensemble de canaux, une chute d'eau qui fait tourner une roue à aubes fournissant de l'électricité afin d'illuminer les arches, un canal symbolisant le canal du Nivernais où sont installées deux mini-écluses, différentes vannes permettant d'intervenir sur le trajet de l'eau...

Infos pratiques

Pratique : Petite Randonnée

Durée : 3 h 15

Longueur : 12.4 km

Dénivelé positif : 324 m

Difficulté : Intermédiaire

Type : Boucle

Thématiques : Faune, Lac

Accessibilité : Joelette

Itinéraire

Départ : Place de l'Eglise de Montigny en Morvan

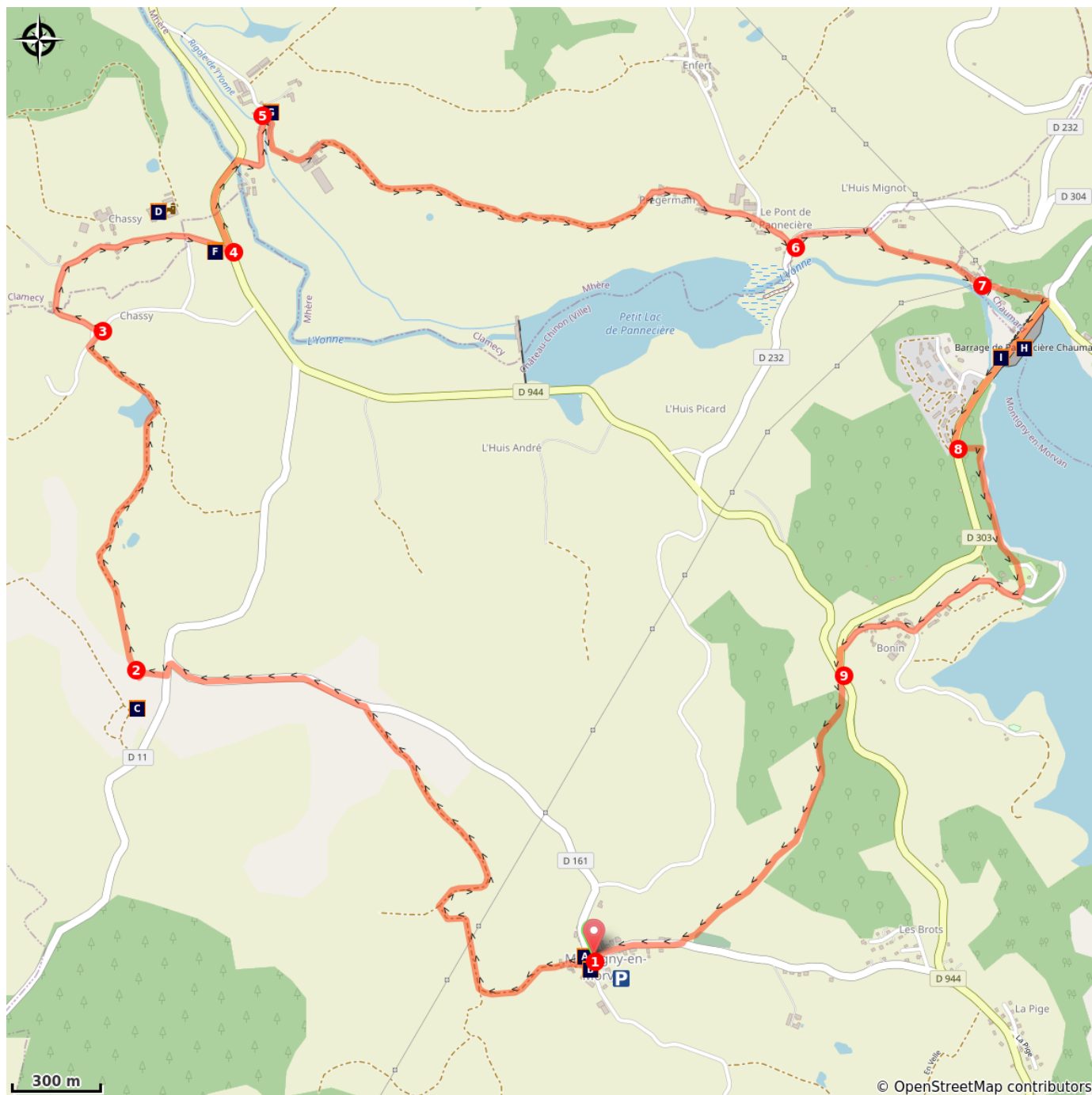
Arrivée : Place de l'Eglise de Montigny en Morvan










Balisage :  PR

Balisage jaune dans le sens décrit

1. Quitter la place par la petite route qui descend en direction de Vranlien. Au carrefour, se diriger à droite. Traverser la ferme de Vranlien et emprunter le chemin de droite pour sortir de la cour. Il débouche sur la D 161 l'emprunter à gauche jusqu'au carrefour avec la D 11. Aller à gauche sur quelques mètres, puis toutnet à droite vers la ferme de Charnoy (maison forte dans le hameau).
2. Dans le premier virage avant la ferme, suivre le chemin qui descend à droite vers Chassy. Au plan d'eau, aller à gauche et monter au village. Traverser la place à droite.
3. Prendre la route à gauche devant le panneau d'information, passer devant l'ancienne menuiserie et, à la patte d'oie, descendre à droite. Traverser une petite route (à gauche, château de Chassy) et continuer jusqu'à la chapelle Saint-Bernard.
4. Suivre la D 944 à gauche. Passer devant le moulin (signalé en 1565, il possédait 3 roues), franchir l'Yonne et prendre de suite à droite la petite route vers l'Huis Beaupied. Monter jusqu'à la rigole de l'Yonne (elle alimente le canal nivernais).
5. Après la rigole, tourner à droite. Traverser la ferme et poursuivre par le chemin jusqu'au hameau du Pont de Pannecièrre (point de vue sur le lac de compensation). À la croix, descendre à droite à la D 232 (juste après l'Yonne à droite, accès aménagé à un observatoire).
6. Remonter à gauche en direction de l'Huis Mignault. Bifurquer à droite sur la petite route (voie sans issue) qui mène sous le barrage (à gauche maquette du barrage de Pannecièrre).
7. Au pied du barrage après l'hôtel, monter le petit chemin dans les bois (attention chemin non sécurisé). En haut, franchir le barrage et continuer en face, le long du village vacances.
8. Au bout du village, s'engager à gauche sur un petit chemin qui descend aux rives du lac puis au camping du Plat. Remonter par la route, passer devant la ferme Perruchot à droite, gagner la D 303, puis la D 944 à gauche.
9. Traverser et monter vers Montigny-en-Morvan (point de vue sur la campagne morvandelle et au loin le château de Chassy). Après le cimetière, emprunter la D 161 à droite pour rejoindre le bourg.

Sur votre chemin...



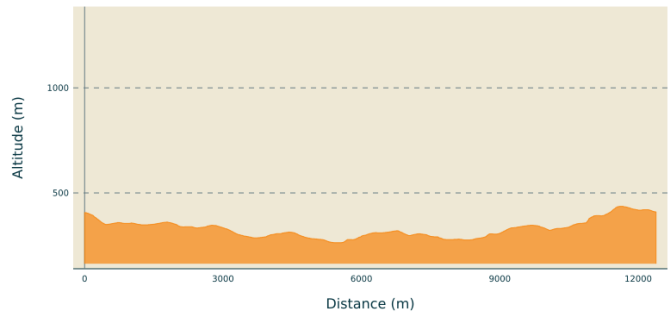
- | | |
|---|---|
|  Ancien presbytère (A) |  Eglise Saint-Léger (B) |
|  Château de Charnoy (C) |  Château de Chassy (D) |
|  Fontaine St Bernard (E) |  Chapelle castrale Saint-Bernard (F) |
|  Chapelle St Jacques à Bussy (G) |  Barrage de Pannecièrre (H) |
|  Barrage du Lac de Pannecièrre /
usine hydroélectrique (I) | |

Toutes les infos pratiques

Recommandations

Bonnes chaussures recommandées. Attention en 7 montée abrupte non sécurisée.

Profil altimétrique



Altitude min 263 m Altitude max 436 m

Accès routier

Montigny-en-Morvan, à 13 km au nord-ouest de Château-Chinon par les D 944 et D 161

Source

TOPOGUIDES Le PnrMorvan à Pied

Parking conseillé

Place de l'Eglise de Montigny en Morvan

Lieux de renseignement


Morvan Sommets et Grands lacs
Château-Chinon

6 boulevard de la République, 58120
Château-Chinon
Tel : 03 86 85 06 58
[https://
www.morvansommetssetgrandslacs.com/](https://www.morvansommetssetgrandslacs.com/)

Sur votre chemin...

 Ancien presbytère (A)

[En savoir plus](#)

 Eglise Saint-Léger (B)

[En savoir plus](#)

 Château de Charney (C)

[En savoir plus](#)

 Château de Chassy (D)

[En savoir plus](#)

 Fontaine St Bernard (E)

[En savoir plus](#)

 Chapelle castrale Saint-Bernard (F)


[En savoir plus](#)

 Chapelle St Jacques à Bussy (G)

[En savoir plus](#)

 Barrage de Pannecièrre (H)

[En savoir plus](#)

 Barrage du Lac de Pannecièrre / usine hydroélectrique (I)

[En savoir plus](#)