


Autour du Ternin circuit n° 5

Pays Nivernais Morvan



Pont sur le Ternin (Alain Millot Pnr Morvan)

De la vallée du Ternin aux collines boisées qui la surplombent, Alligny offre un riche patrimoine, tels que de nombreux vestiges historiques et son ancienne voie du Tacot.

Infos pratiques

Pratique : VTT

Longueur : 12.6 km

Dénivelé positif : 303 m

Difficulté : Facile

Thématiques : Archéologie et histoire, Paysage

Accessibilité : Joelette

Itinéraire

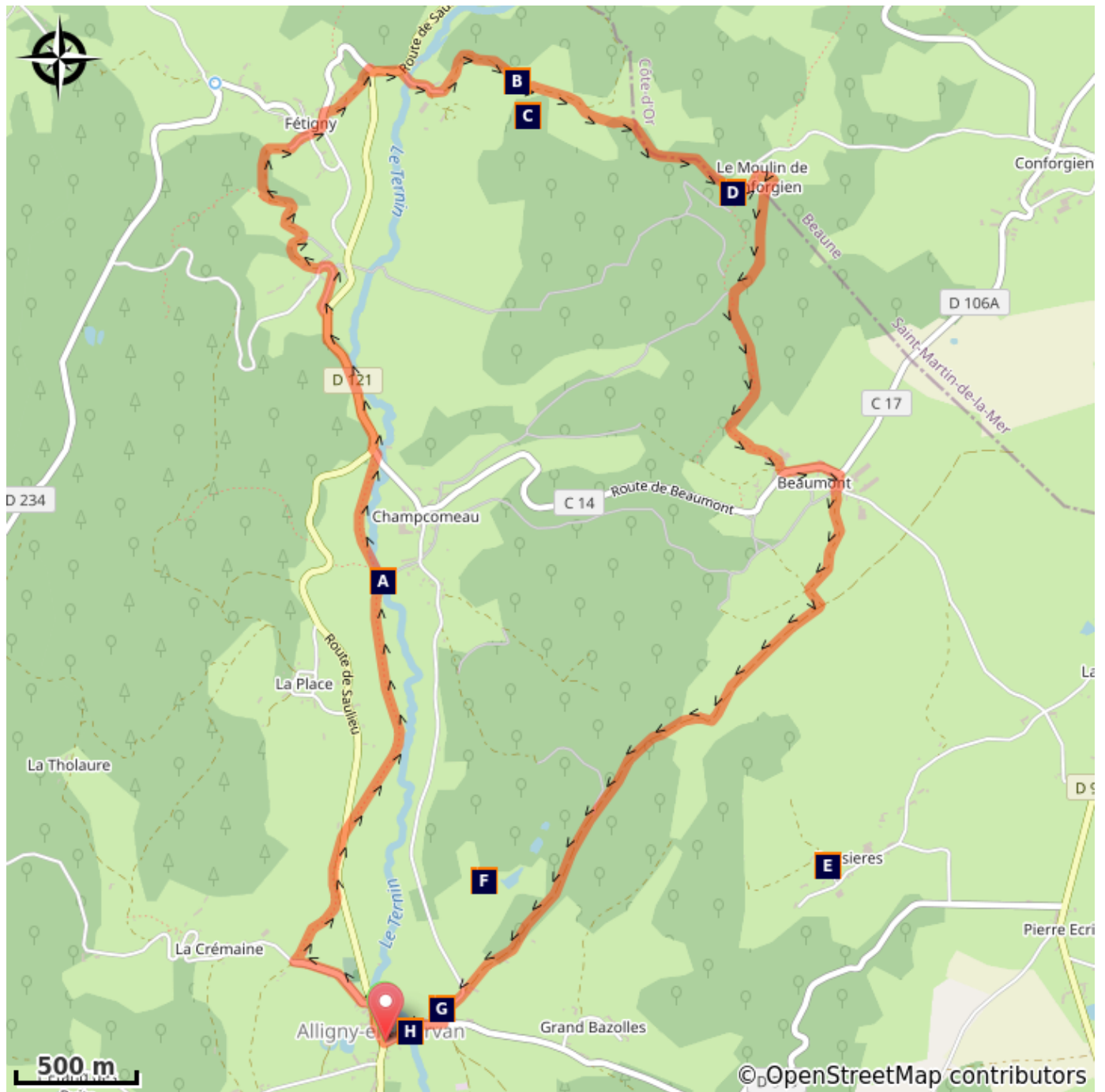
Départ : Place de l'Eglise d'Alligny


Arrivée : Place de l'Eglise d'Alligny

Balisage : ► VTT

Balisage VTT marron circuit n°5 bleu

Sur votre chemin...



 Pont romain du Poriot (A)

 Pierre Pointe (C)

 Four à chaux (E)

 Presbytère (G)

 Pierre du Saint (B)

 Moulin banal de Conforgien (D)

 Ancienne église paroissiale de Bazolles (F)

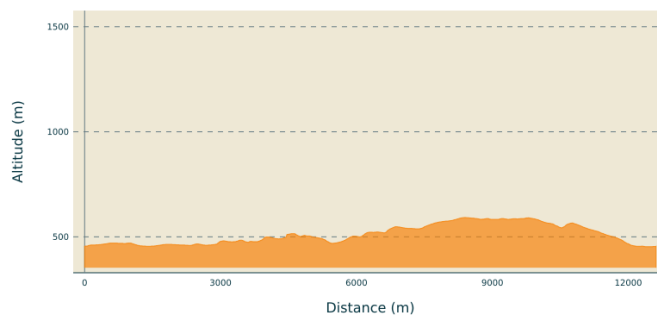
 Le Vieux Pont (H)

Toutes les infos pratiques

Recommandations

Possibilité par le nord du circuit de faire un petit détour pour découvrir le lac de Chamboux.

Profil altimétrique



Altitude min 453 m Altitude max 592 m

Accès routier

Alligny à 10 km au sud est de Saulieu par les D 26 et D121

Source

Parc naturel régional du Morvan

Parking conseillé


Place de l'église d'Alligny

Lieux de renseignement

**Morvan Sommets et Grands lacs
Château-Chinon**

6 boulevard de la République, 58120
Château-Chinon
Tel : 03 86 85 06 58
[https://
www.morvansommetssetgrandslacs.com/](https://www.morvansommetssetgrandslacs.com/)

Sur votre chemin...

 Pont romain du Poriot (A)

[En savoir plus](#)

 Pierre du Saint (B)


[En savoir plus](#)

 Pierre Pointe (C)

[En savoir plus](#)

 Moulin banal de Conforgien (D)

[En savoir plus](#)

 Four à chaux (E)

[En savoir plus](#)

 Ancienne église paroissiale de Bazolles (F)

[En savoir plus](#)

 Presbytère (G)

[En savoir plus](#)

 Le Vieux Pont (H)

[En savoir plus](#)