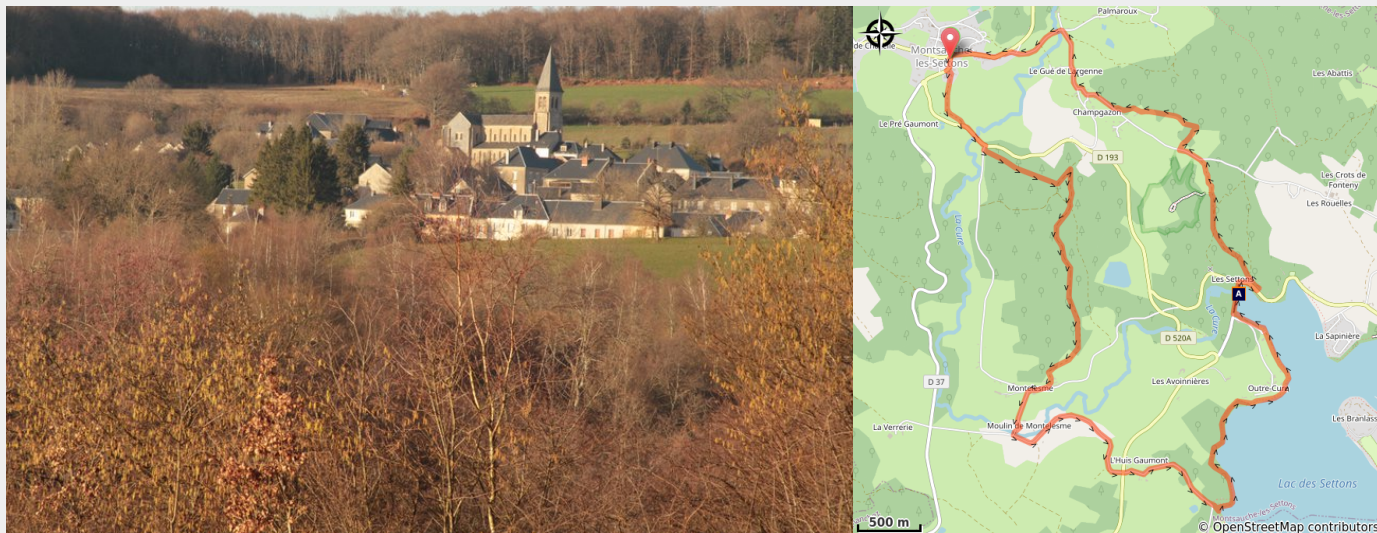


Entre lacs, tourbières et rivières

CC Morvan Sommets et Grands Lacs - Montsauche-les-Settons



Paysage Montsauche les Settons (Alain Millot Pnr Morvan)

De Montsauche les Settons au lac de Settons en passant par la tourbière aménagée de Champgazon, à ne pas rater.

Infos pratiques

Pratique : VTT

Longueur : 14.1 km

Dénivelé positif : 327 m

Difficulté : Facile

Type : Boucle

Thématiques : Flore

Itinéraire

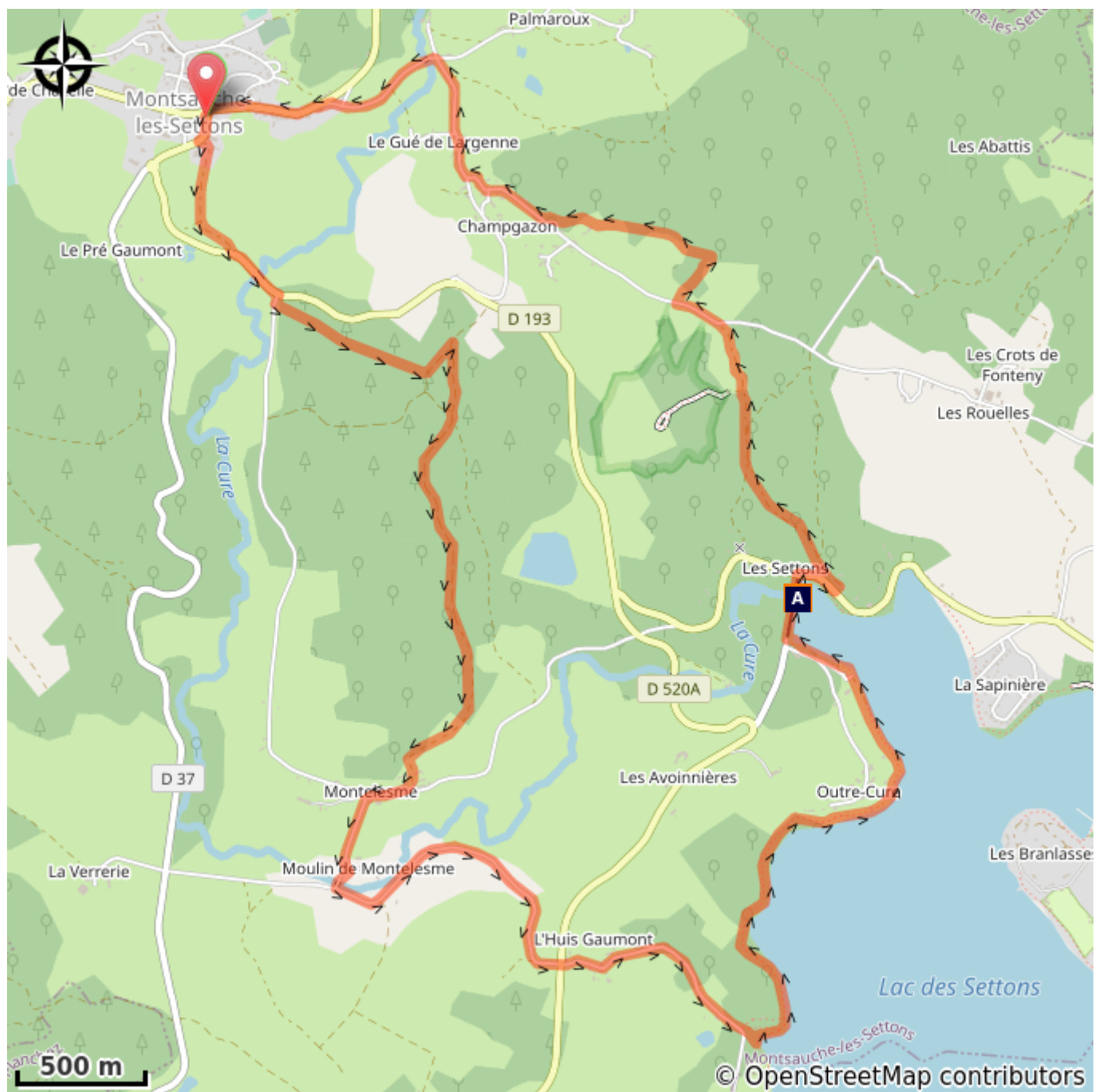
Départ : Place du village de Montsauche les Settons

Arrivée : Place du village de Montsauche les Settons

Balisage : ► VTT

Balisage VTT marron , circuit n° 9 bleu

Sur votre chemin...



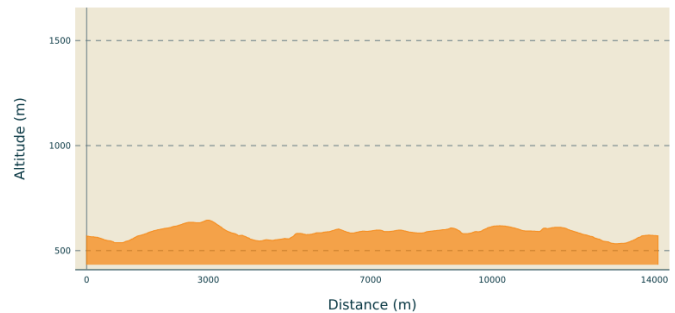
 Barrage des Settons (A)

Toutes les infos pratiques

Recommandations

Un arrêt pour visiter la tourbière de Champgazon s'impose, merci de descendre de vélo.

Profil altimétrique



Altitude min 533 m Altitude max 645 m

Accès routier

Montsauche à 26 km au nord de
Château-Chinon par le D 37

Source

Parc naturel régional du Morvan

Parking conseillé

Place du village Montsauche

Lieux de renseignement

Morvan Sommets et Grands lacs
Château-Chinon

6 boulevard de la République, 58120

Château-Chinon

Tel : 03 86 85 06 58

<https://>

www.morvansommetssetgrandslacs.com/

Sur votre chemin...

 Barrage des Settons (A)

[En savoir plus](#)