

Au fil de l'eau, le saut du Gouloux circuit n° 2

Pays Nivernais Morvan



Saut de Gouloux (Alain Millot Pnr Morvan)

Du Saut de Gouloux au lac des Settons,
deux sites emblématiques du Morvan.

Infos pratiques

Pratique : VTT

Longueur : 17.1 km

Dénivelé positif : 399 m

Thématiques : Archéologie et
histoire, Paysage

Itinéraire

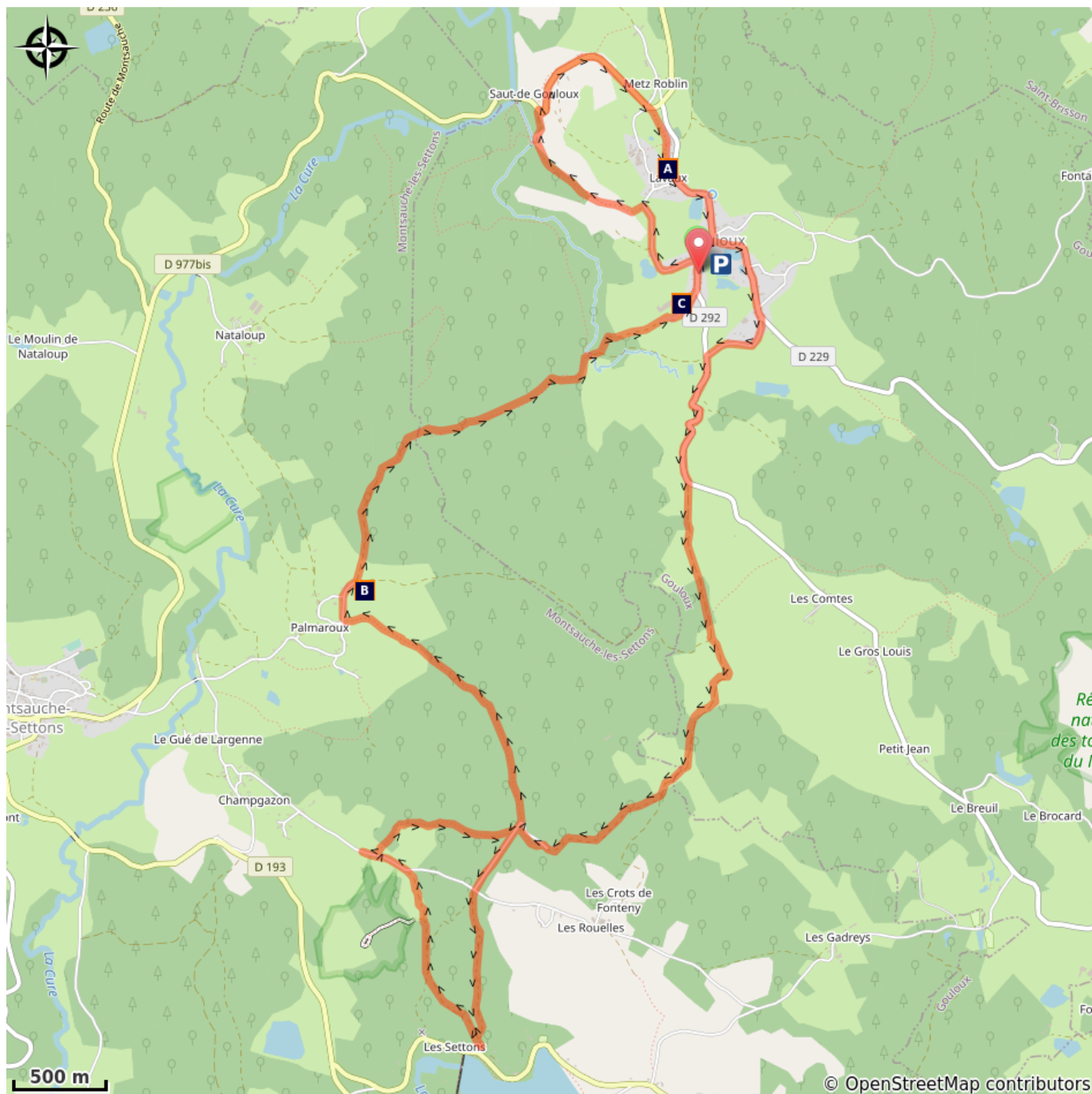
Départ : Saboterie de Gouloux

Arrivée : Saboterie de Gouloux


Balisage : 🏍️ VTT

Balisage VTT marron, circuit n°2 rouge

Sur votre chemin...



 Ancien Presbytère (A)

 Manoir seigneurial de Palmaroux (B)

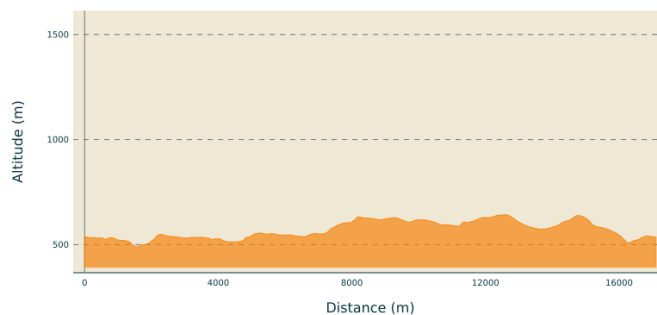
 Saboterie de Gouloux (C)

Toutes les infos pratiques

⚠ Recommandations

Descente technique dans le bois de Serre, avant l'arrivée à Gouloux, n'apas hésiter à descendre de vélo.

Profil altimétrique



Altitude min 490 m Altitude max 642 m

Accès routier

Gouloux à 34 km au nord est de Château-Chinon via Montsauche les Settons par le D 37

Source

Parc naturel régional du Morvan

Parking conseillé

Village de Gouloux

i Lieux de renseignement


Morvan Sommets et Grands lacs
Château-Chinon

6 boulevard de la République, 58120
Château-Chinon
Tel : 03 86 85 06 58
[https://
www.morvansommetssetgrandslacs.com/](https://www.morvansommetssetgrandslacs.com/)

Sur votre chemin...

 Ancien Presbytère (A)

[En savoir plus](#)

 Manoir seigneurial de Palmaroux (B)

[En savoir plus](#)

 Saboterie de Gouloux (C)

[En savoir plus](#)