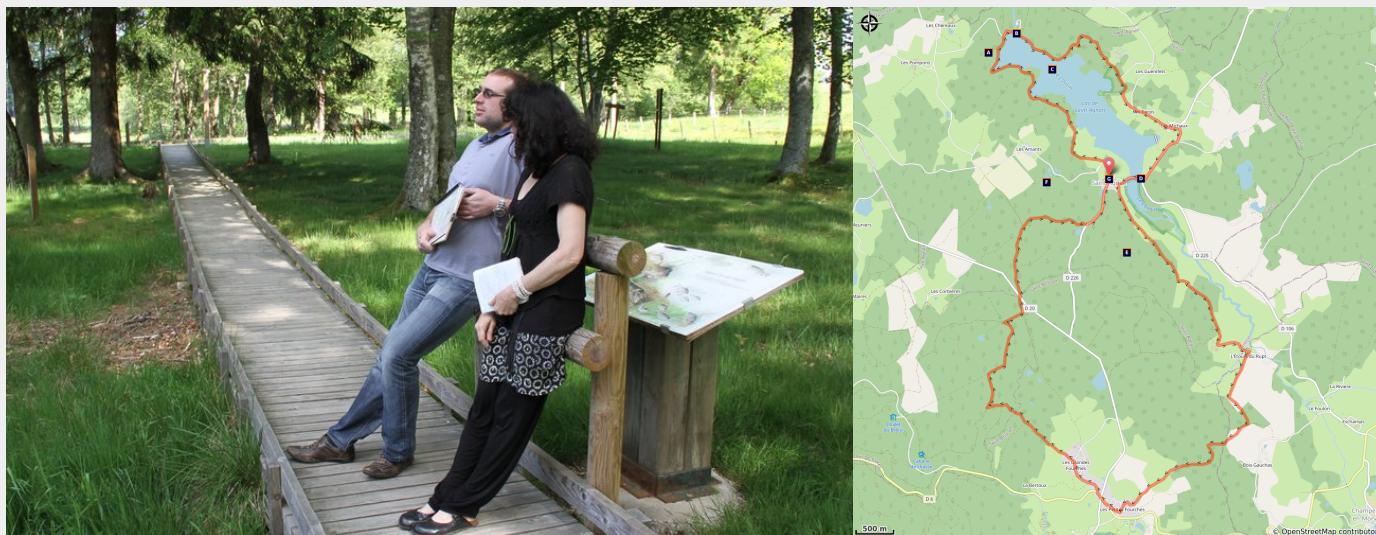



Autour du lac de Saint-Agnan

Pays Nivernais Morvan



Sentier de découverte de l'étang Taureau (Alain Millot Pnr Morvan)

Infos pratiques

Pratique : VTT

Longueur : 22.6 km

Dénivelé positif : 457 m

Difficulté : Facile

Type : Boucle

Thématiques : Archéologie et
histoire, Flore, Paysage

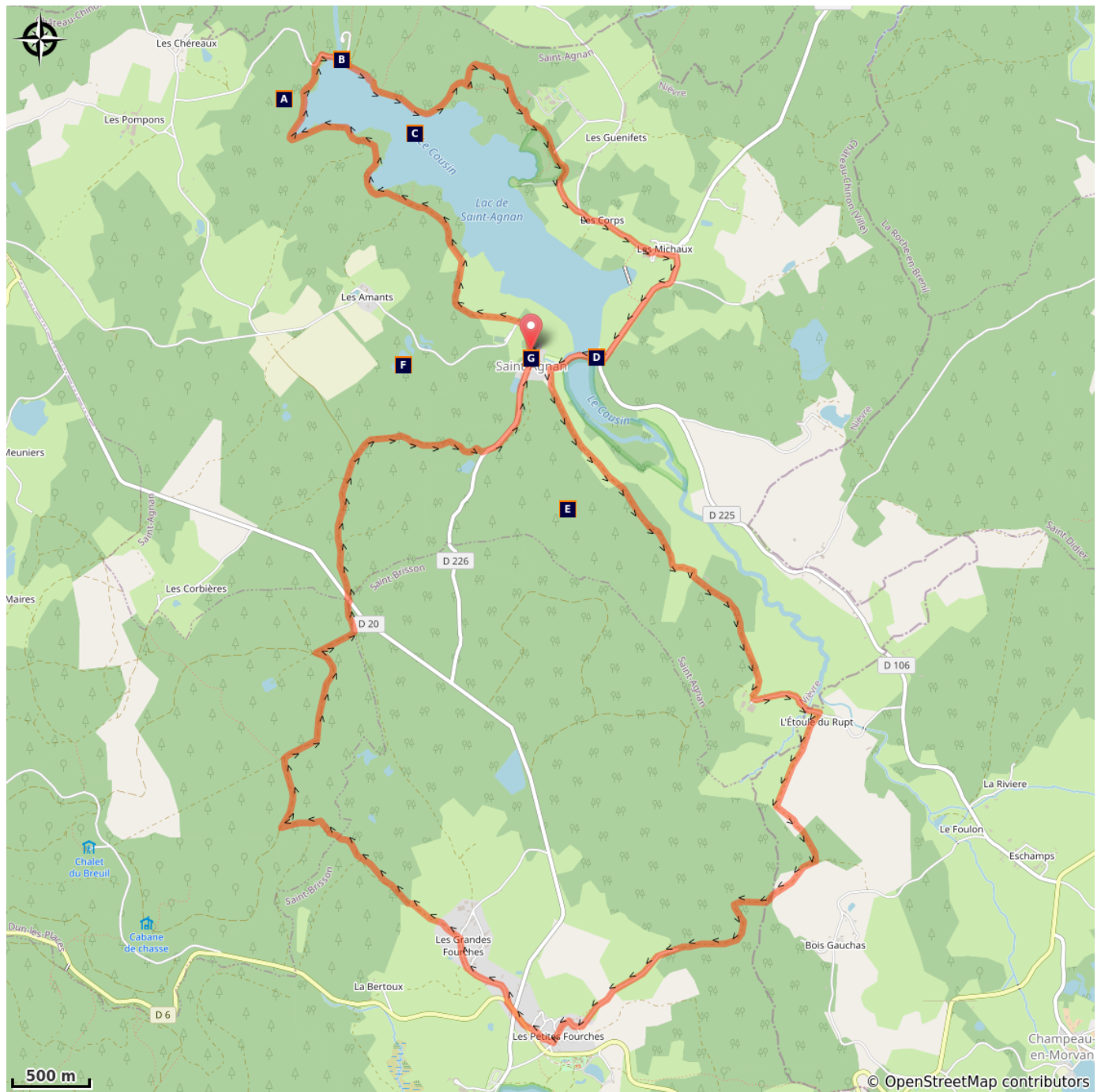
Itinéraire

Départ : Centre du village de Saint-Agnan

Arrivée : Centre du village de Saint-Agnan

Balisage : ▶ VTT

Sur votre chemin...



 Forge et fonderie du Moulin-Brûlé (A)

 Verrerie (C)

 Haras du Pavillon (E)

 Eglise Saint-Agnan (G)

 Barrage de Saint-Agnan (B)

 Battoir/Tannerie (D)

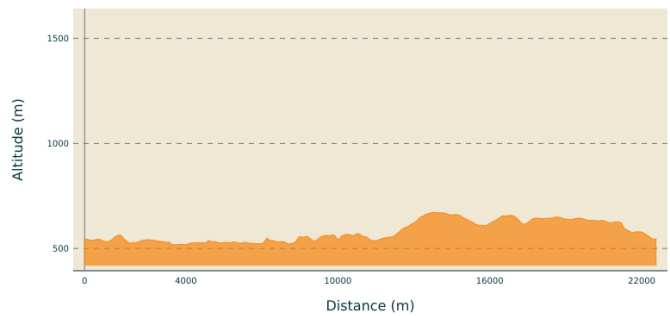
 Source chaude (F)

Toutes les infos pratiques

Recommandations

Un petit détour par le sentier de découverte des Grands Près au bord du lac de Saint Agnan ainsi que le sentier de l'étang Taureau à la Maison du Parc s'imposent. Merci pour ces deux aménagements, de descendre de vélo.

Profil altimétrique



Altitude min 518 m Altitude max 672 m

Accès routier

Saint-Agnan à 32 km au sud est d'Avallon, D 606 via Rouvray, puis D 4 et D 4b

Source

Parc naturel régional du Morvan

Parking conseillé

Centre du village de Saint-Agnan

Lieux de renseignement

**Morvan Sommets et Grands lacs
Château-Chinon**

6 boulevard de la République, 58120
Château-Chinon
Tel : 03 86 85 06 58
[https://
www.morvansommetssetgrandslacs.com/](https://www.morvansommetssetgrandslacs.com/)

Sur votre chemin...

 Forge et fonderie du Moulin-Brûlé (A)

[En savoir plus](#)

 Barrage de Saint Agnan (B)

[En savoir plus](#)

 Verrerie (C)

[En savoir plus](#)

 Battoir/Tannerie (D)

[En savoir plus](#)

 Haras du Pavillon (E)

[En savoir plus](#)

 Source chaude (F)

[En savoir plus](#)

 Eglise Saint-Agnan (G)

[En savoir plus](#)