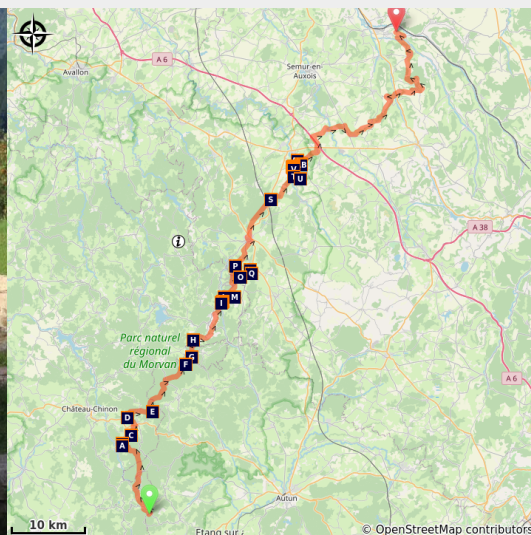



Bibracte Alesia

CC du Grand Autunois Morvan - Saint-Léger-sous-Beuvray



Bibracte Paysage (A Millot Pnr Morvan)

Un grand chemin « multirandonnée » qui relie Bibracte, ancienne capitale des Eduens, à Alésia. Cent vingt kilomètres à parcourir à pied, à cheval comme en attelage, ou à VTT.

Le tracé du chemin a été déterminé de façon à respecter au près la vraisemblance historique, il passe au plus proche des sites historiques et voies et vestiges antiques.

De la montagne granitique du Morvan aux chemins creux et forêts mystérieuses, aux plateaux calcaires de l'Auxois, plus ouverts, vous découvrirez de nombreux sites historiques, des ambiances paysagères variées, des villages et hameaux pittoresques ...

Comme l'a écrit Jacques Lacarrière dans la préface du premier topoguide de Bibracte Alésia :

« Pour aller de la Gaule à la Gaule, on y traversera le Moyen Age, la Renaissance et parfois le Grand siècle, de Précy sous Thil à Bussy-Rabutin, après les forêts du Morvan et les ondulations placides de l'Auxois. On y arpentera ainsi une France en réduction, on découvrira une histoire exhumée, on rencontrera l'hospitalité du présent. Et si d'aventure dans la complicité d'un

Infos pratiques

Pratique : Bibracte Alésia

Longueur : 118.0 km

Dénivelé positif : 2417 m

Difficulté : Intermédiaire

Type : Aller-retour

Thématiques : Archéologie et histoire, Paysage

Itinéraire

Départ : Bibracte La Pature du Couvent

Arrivée : Site archéologique d'Alésia

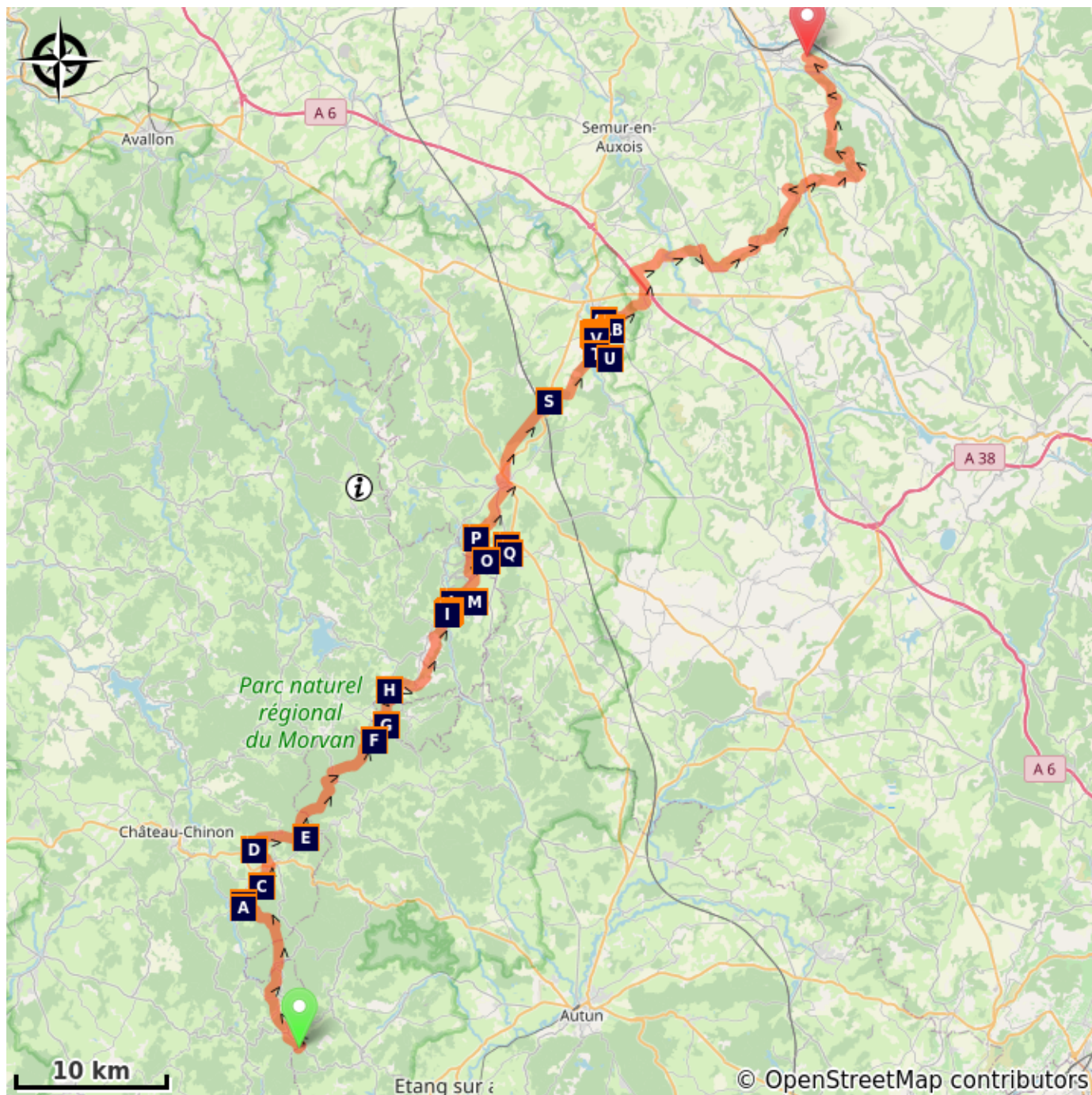
Balisage :  Bibracte Alésia

Balisage bleu et jaune dans les deux sens

Étapes :

- 1.** Bibracte Alésia Etape 1
17.0 km / 490 m D+ / 6 h
- 2.** Bibracte Alésia Etape 2
11.4 km / 245 m D+ / 4 h
- 3.** Bibracte Alésia Etape 3
23.6 km / 558 m D+ /
- 4.** Bibracte Alésia Etape 4
12.7 km / 316 m D+ /

Sur votre chemin...



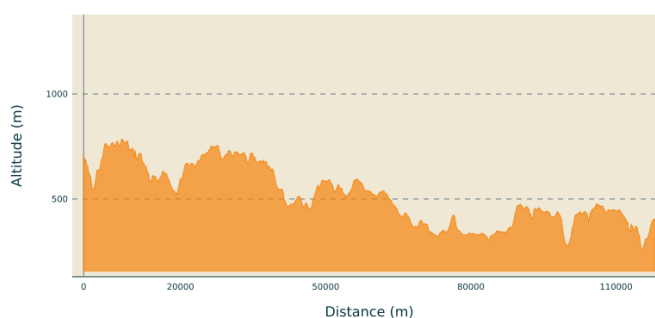
- | | |
|---------------------------------------|---|
| Carrière des Blandins (A) | Bagne militaire des Blandins (B) |
| Moulin de la Tournelle/ minoterie (C) | Maison forte du Chaz (D) |
| La Croix de Montloin (E) | Verrerie du Monceau (F) |
| Carrière d'arène (G) | Carrière d'arène de Montremain (H) |
| Maladrerie (I) | Le Vieux Pont (J) |
| Presbytère (K) | Ancienne église paroissiale de Bazolles (L) |
| Four à chaux (M) | Château de Conforgien (N) |

Toutes les infos pratiques

⚠ Recommandations

Les sites archéologiques et musées de Bibracte et Alésia.
L'itinéraire peut être pratiqué en VTT, cheval et attelage. Réservations des hébergements recommandée.

Profil altimétrique



Altitude min 254 m Altitude max 785 m

Transports

L'été à partir du musée de Bibracte, possibilité d'accéder au départ par navette gratuite

Parking conseillé

Musée de Bibracte

Source

Parc naturel régional du Morvan
Pays de l'Auxois Morvan

Accès routier

Bibracte à 25 km à l'ouest de d'Autun via Saint-Léger sous Beuvray : D 81 D 296 et D3

i Lieux de renseignement

La Maison du Tourisme

Maison du Parc du Morvan, 58230 Saint-Brisson
contact@parcdumorvan.org
Tel : 0386787957
<https://tourisme.parcdumorvan.org>

Sur votre chemin...

 Carrière des Blandins (A)

[En savoir plus](#)

 Bagne militaire des Blandins (B)

[En savoir plus](#)

 Moulin de la Tournelle/ minoterie (C)


[En savoir plus](#)

 Maison forte du Chaz (D)

[En savoir plus](#)

 La Croix de Montloin (E)

[En savoir plus](#)

 Verrerie du Monceau (F)

[En savoir plus](#)

 Carrière d'arène (G)

[En savoir plus](#)

 Carrière d'arène de Montremain (H)

[En savoir plus](#)

 Maladrerie (I)

[En savoir plus](#)

 Le Vieux Pont (J)

[En savoir plus](#)

 Presbytère (K)

[En savoir plus](#)

 Ancienne église paroissiale de Bazolles (L)

[En savoir plus](#)

 Four à chaux (M)

[En savoir plus](#)

 Château de Conforgien (N)

[En savoir plus](#)