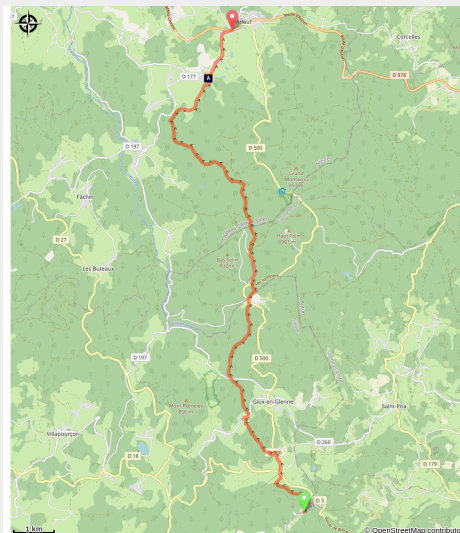


Bibracte Alésia Etape 1

CC du Grand Autunois Morvan - Saint-Léger-sous-Beuvray



Paysage Glux en Glenne (A Millot Pnr Morvan)



Infos pratiques

Pratique : Bibracte Alésia

Durée : 6 h

Longueur : 17.0 km

Dénivelé positif : 490 m

Difficulté : Difficile

Type : Traversée

Thématiques : Archéologie et
histoire

Itinéraire

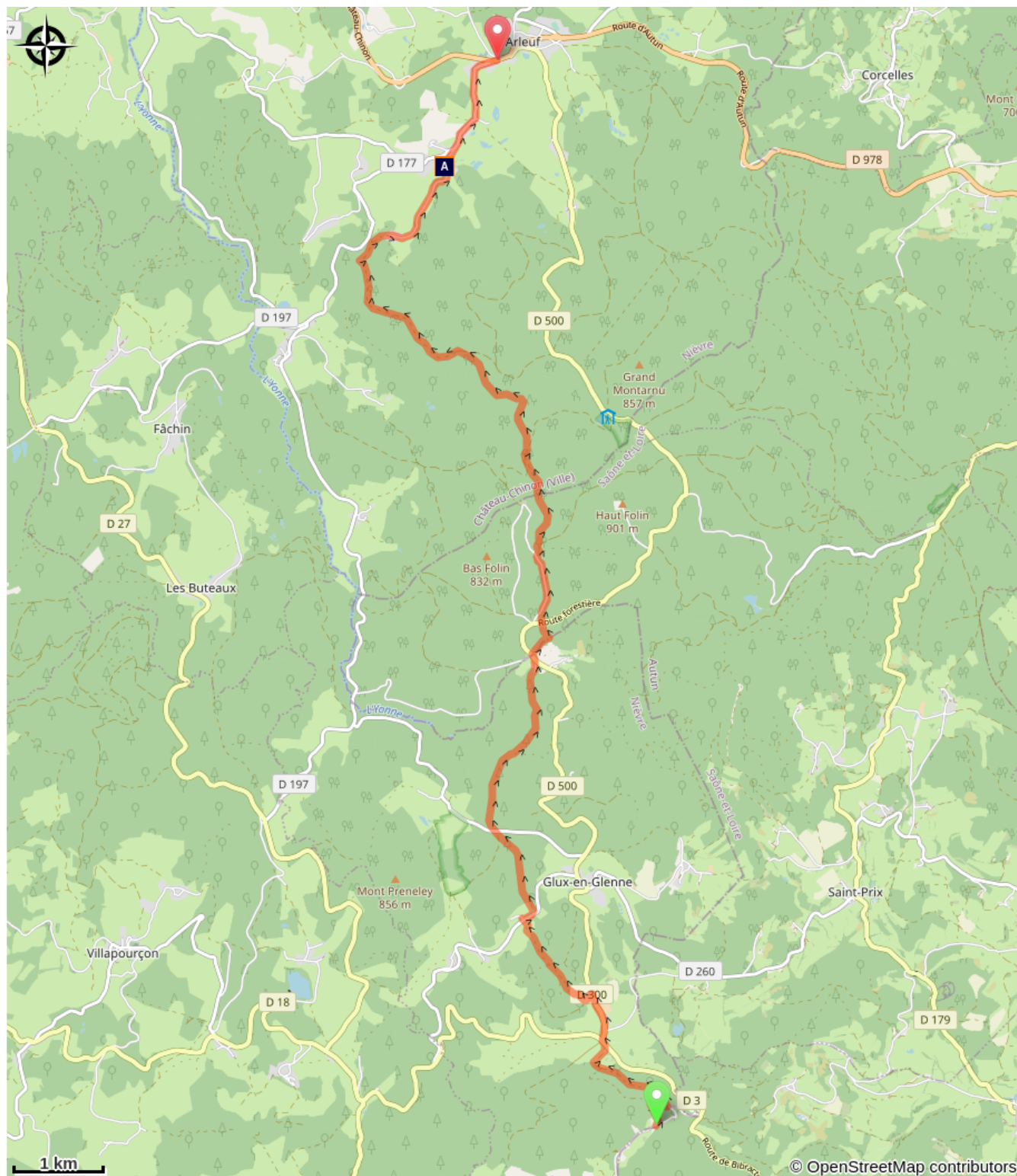
Départ : Bibracte La Pature du Couvent

Arrivée : Bourg d' Arleuf

Balisage :  Bibracte Alésia

Balisage bleu et jaune

Sur votre chemin...



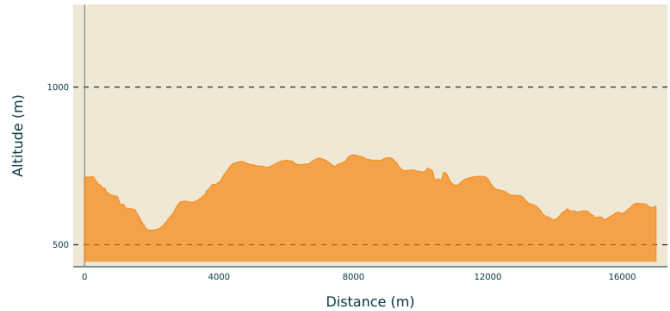
 Moulin de la Tournelle/ minoterie (A)

Toutes les infos pratiques

⚠️ Recommandations

Un petit détour est recommandé pour visiter le site aménagé et protégé des sources de l'Yonne, vaste tourbière au pied du Mont Preneley. Le "port des Lambert", le port le plus en amont sur l'Yonne nous rappelle les siècles de flottage du bois en Morvan.

Profil altimétrique



Altitude min 546 m Altitude max 785 m

Accès routier

Bibracte à 25 km à l'ouest de d'Autun
via Saint-Léger sous Beuvray : D 81 D
296 et D3

Source

Parc naturel régional du Morvan
Pays de l'Auxois Morvan

Sur votre chemin...

 Moulin de la Tournelle/ minoterie (A)

[En savoir plus](#)