
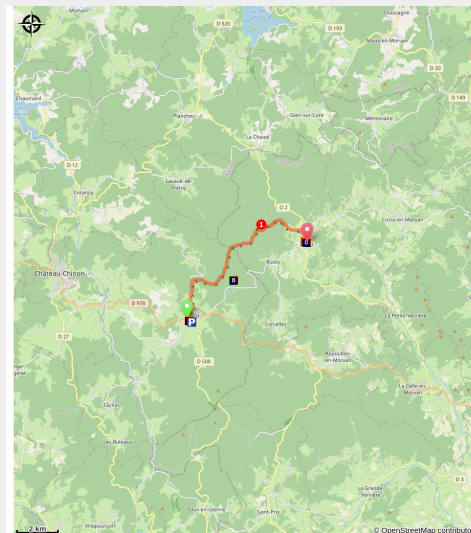


Bibracte Alésia Etape 2

CC Morvan Sommets et Grands Lacs - Arleuf



Chemin antique Bibracte Alésia (A Millot Pnr Morvan)



Infos pratiques

Pratique : Bibracte Alésia

Durée : 4 h

Longueur : 11.4 km

Dénivelé positif : 245 m

Difficulté : Intermédiaire

Thématiques : Archéologie et
histoire

Itinéraire

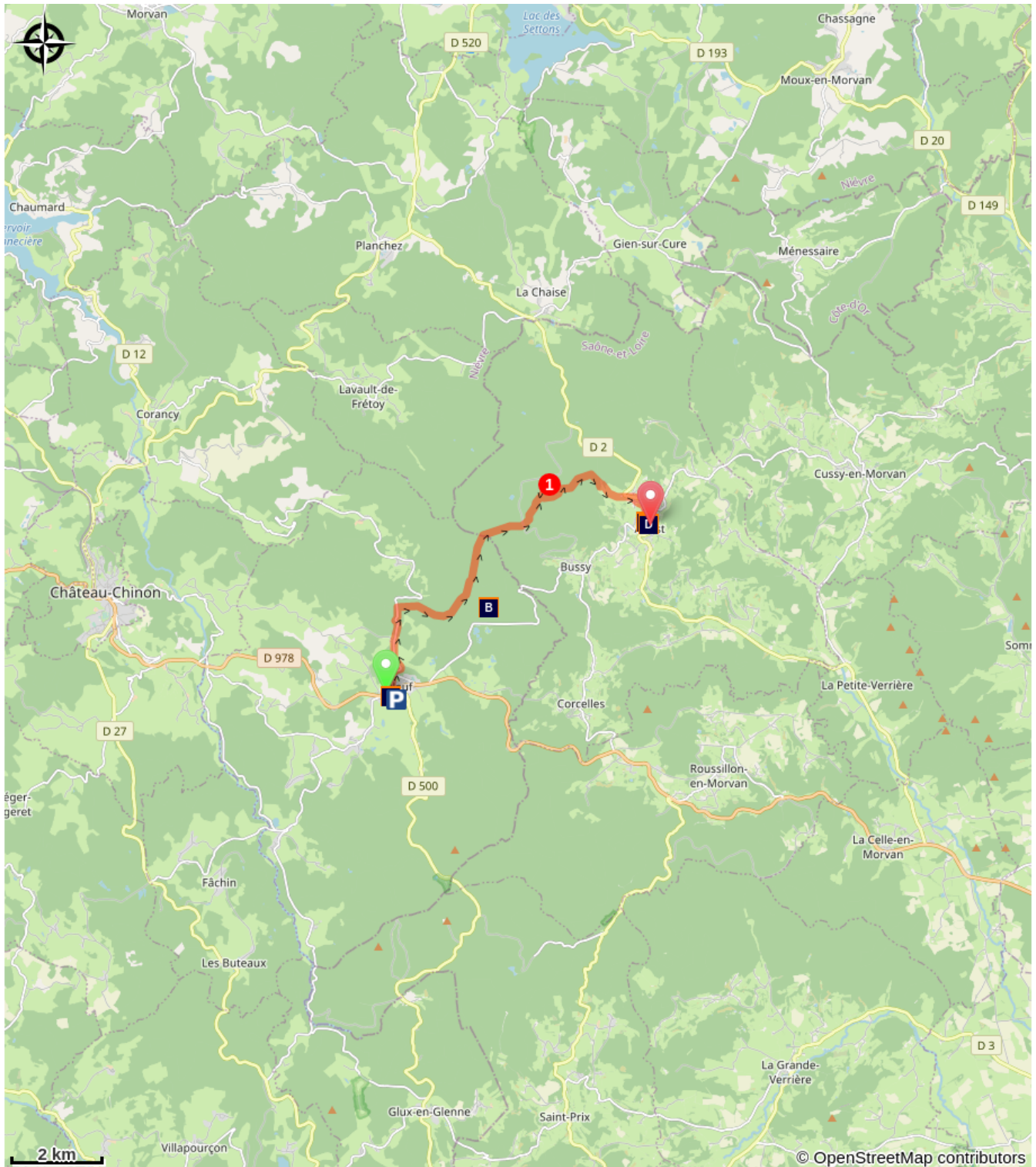
Départ : Centre bourg d'Arleuf



Arrivée : Centre bourg d'Anost

Balisage :  Bibracte Alésia

1. Jonction avec le GR 13, quitter Bibracte Alésia pour rejoindre le bourg d'Anost en suivant le balisage rouge et blanc du GR 13

Sur votre chemin...

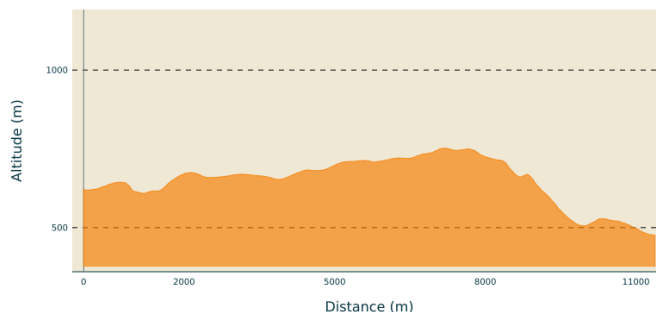


 Ancien abattoir Dussert (A)
 Scierie Bigeard (C)

 La Croix de Montloin (B)
 Gendarmerie (D)

Toutes les infos pratiques

Profil altimétrique



Altitude min 476 m Altitude max 752 m

Accès routier

Arleuf à 9 km à l'est de Château-Chinon
par la D 978

Source

Parc naturel régional du Morvan
Pays de l'Auxois Morvan

Lieux de renseignement

La Maison du Tourisme

Maison du Parc du Morvan, 58230 Saint-Brisson
contact@parcdumorvan.org
Tel : 0386787957
<https://www.parcdumorvan.org>

Sur votre chemin...

 Ancien abattoir Dussert (A)

[En savoir plus](#)

 La Croix de Montloin (B)

[En savoir plus](#)

 Scierie Bigeard (C)

[En savoir plus](#)

 Gendarmerie (D)

[En savoir plus](#)