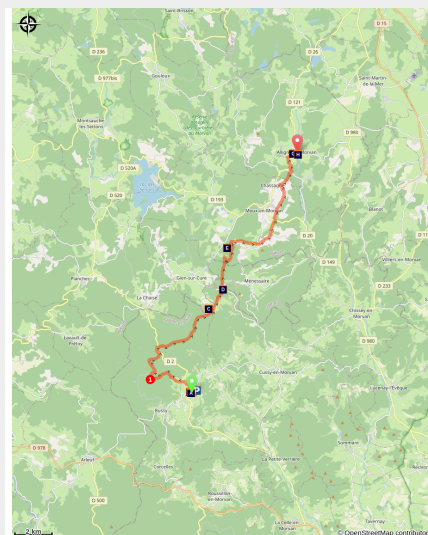


Bibracte Alésia Etape 3

CC du Grand Autunois Morvan - Anost



Randonnée Bibracte Alésia (A Millot Pnr Morvan)



Infos pratiques

Pratique : Bibracte Alésia

Longueur : 23.6 km

Dénivelé positif : 558 m

Difficulté : Intermédiaire

Type : Traversée

Thématiques : Archéologie et
histoire

Itinéraire

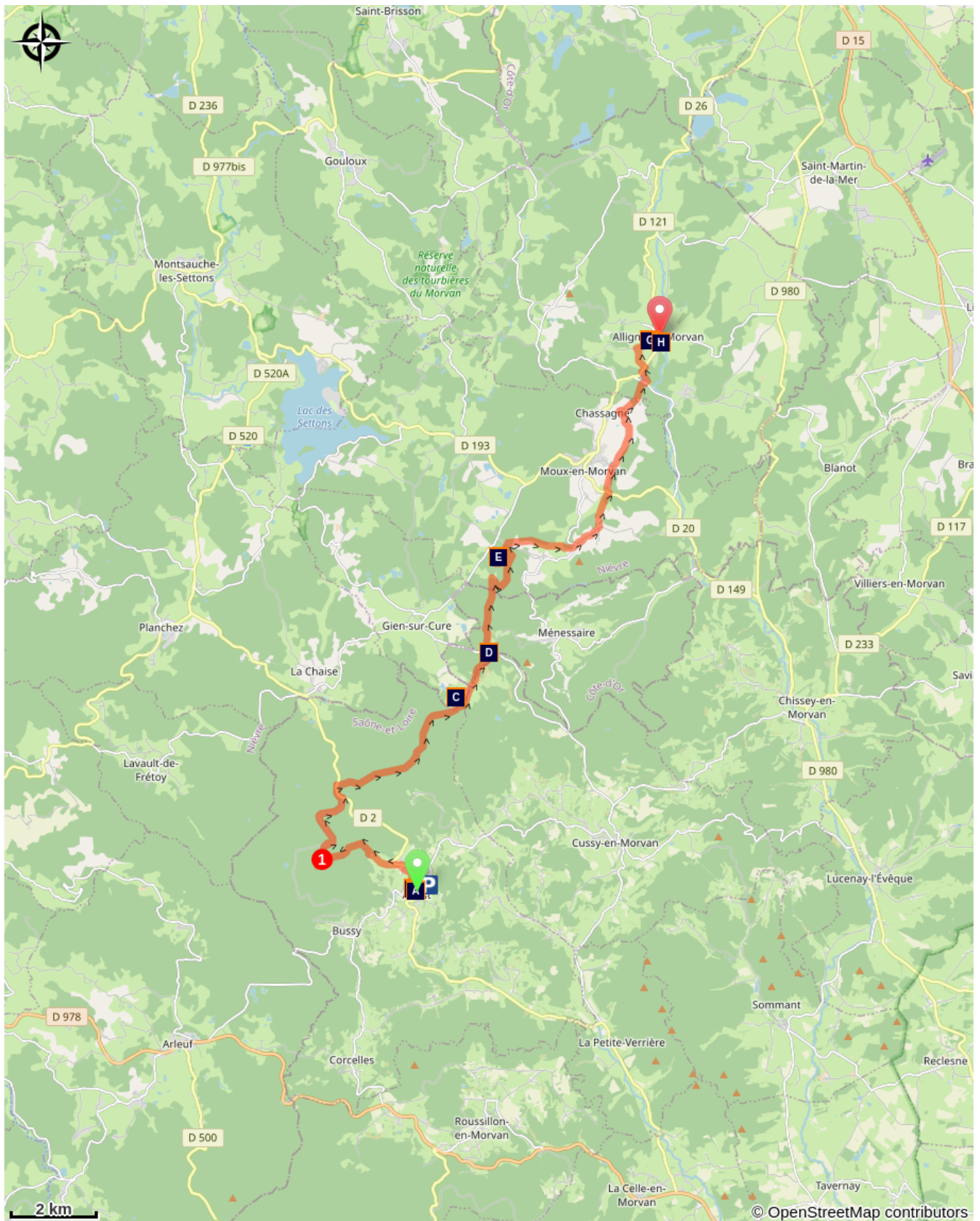
Départ : Centre bourg D' Anost





Arrivée : Centre bourg d'Alligny en Morvan





Balisage :  Bibracte Alésia

1. Rejoindre par le GR 13 le point 1 pour retrouver l'itinéraire Bibracte Alésia.

Sur votre chemin...

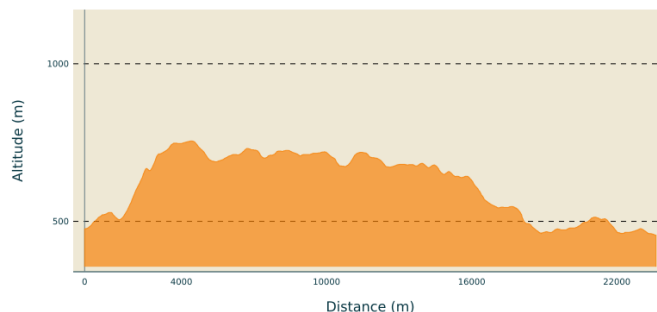


-  Gendarmerie (A)
-  Verrerie du Monceau (C)
-  Carrière d'arène de Montremain (E)
-  Etang médiéval (G)

-  Scierie Bigeard (B)
-  Carrière d'arène (D)
-  Château d'Alligny-en-Morvan (F)
-  Maladrerie (H)

Toutes les infos pratiques

Profil altimétrique



Altitude min 456 m Altitude max 755 m

Accès routier

Anost à 24 km au nord ouest d'Autun
par les D 978 et D 2

Source

Parc naturel régional du Morvan
Pays de l'Auxois Morvan

Parking conseillé

Centre bourg d'Anost

Sur votre chemin...

 Gendarmerie (A)


[En savoir plus](#)

 Scierie Bigeard (B)


[En savoir plus](#)

 Verrerie du Monceau (C)

[En savoir plus](#)

 Carrière d'arène (D)

[En savoir plus](#)

 Carrière d'arène de Montremain (E)

[En savoir plus](#)

 Château d'Alligny-en-Morvan (F)

[En savoir plus](#)

 Etang médiéval (G)

[En savoir plus](#)

 Maladrerie (H)

[En savoir plus](#)
