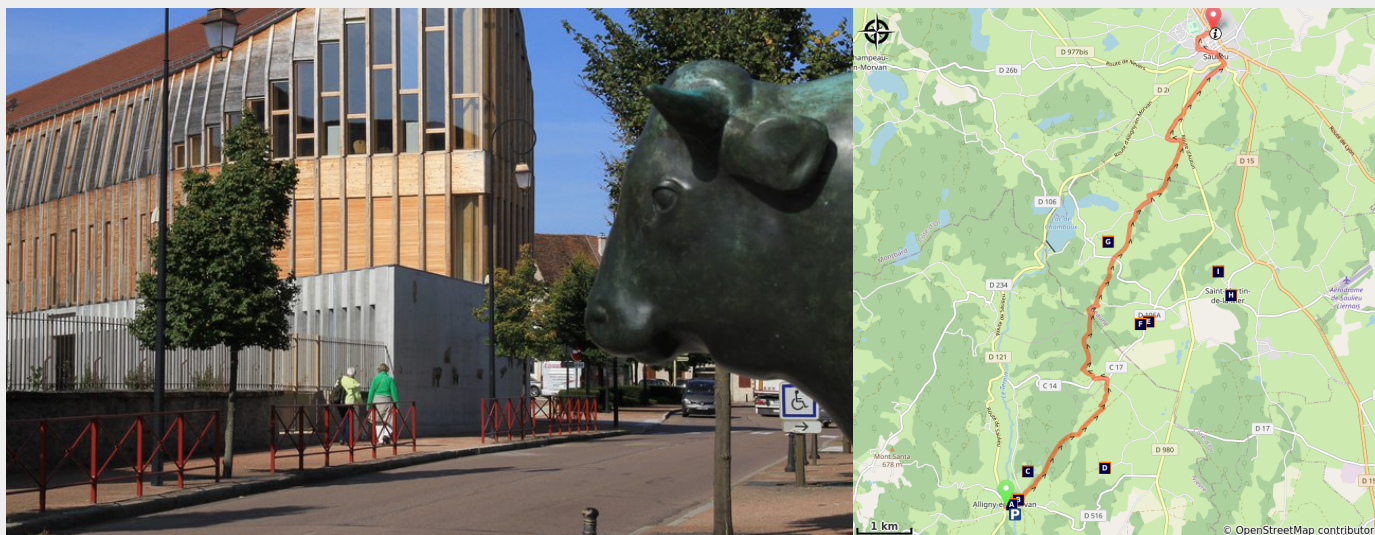


# Bibracte Alésia Etape 4

CC Morvan Sommets et Grands Lacs - Alligny-en-Morvan



Saulieu (A Millot Pnr Morvan)

## Infos pratiques

Pratique : Bibracte Alésia

Longueur : 12.7 km

Dénivelé positif : 316 m

Difficulté : Intermédiaire

Type : Traversée

Thématiques : Archéologie et  
histoire

# Itinéraire

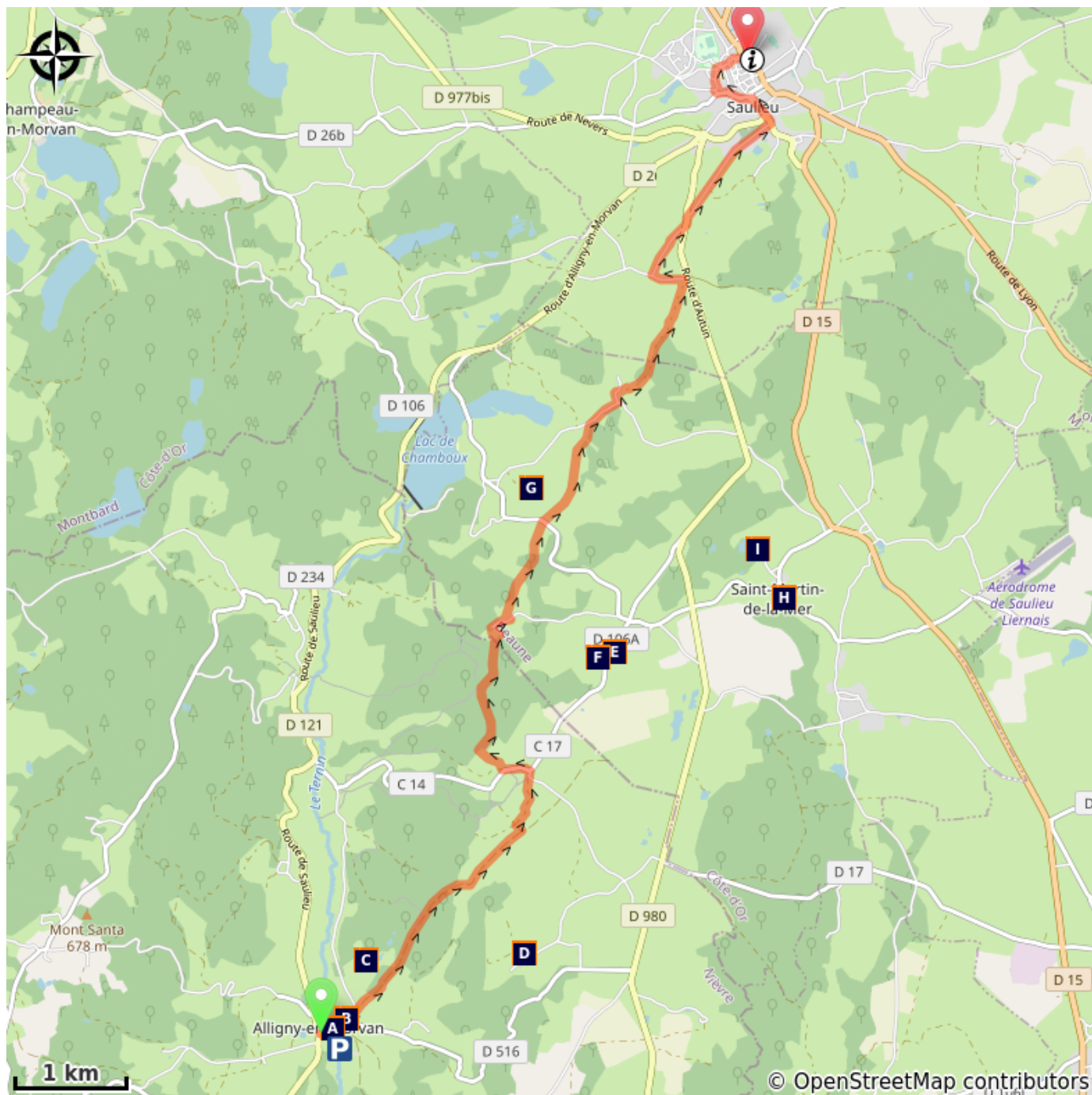
Départ : Centre bourg D' Alligny en Morvan










Arrivée : Office de Tourisme de Saulieu Rue d'Argentine

Balisage :  Bibracte Alésia

Balisage bleu et jaune de Bibracte Alésia

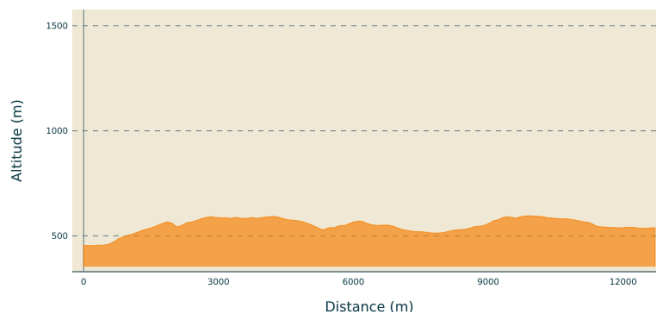
# Sur votre chemin...



- |  |  |
|--|--|
|  Le Vieux Pont (A)                           |  Presbytère (B)                       |
|  Ancienne église paroissiale de Bazolles (C) |  Four à chaux (D)                     |
|  La pierre du Fou (E)                        |  Château de Conforgien (F)            |
|  Château d'Island (G)                        |  Eglise de Saint-Martin-de-la-Mer (H) |
|  Le Châtelot (I)                             |  |

# Toutes les infos pratiques

## Profil altimétrique



Altitude min 453 m Altitude max 595 m

## Parking conseillé

Centre bourg Alligny en Morvan

## Source

Parc naturel régional du Morvan  
Pays de l'Auxois Morvan

## Lieux de renseignement

### Saulieu Morvan

24, rue d'Argentine, 21210 Saulieu  
Tel : 03 80 64 00 21  
<https://www.saulieu-morvan.fr>

# Sur votre chemin...

---

 Le Vieux Pont (A)

[En savoir plus](#)

---

 Presbytère (B)

[En savoir plus](#)

---

 Ancienne église paroissiale de Bazolles (C)


[En savoir plus](#)

---

 Four à chaux (D)

[En savoir plus](#)

---

 La pierre du Fou (E)

[En savoir plus](#)

---

 Château de Conforgien (F)

[En savoir plus](#)

---

 Château d'Island (G)

[En savoir plus](#)

---

 Eglise de Saint-Martin-de-la-Mer (H)

[En savoir plus](#)

---

 Le Châtelot (I)

[En savoir plus](#)