

Anost Circuit n° 3

Pays Autunois Morvan - Anost



Hameau de Montcimet (A Millot Pnr Morvan)

Infos pratiques

Pratique : VTT

Longueur : 17.2 km

Dénivelé positif : 556 m

Difficulté : Difficile

Type : Boucle

Thématiques : Paysage

Itinéraire

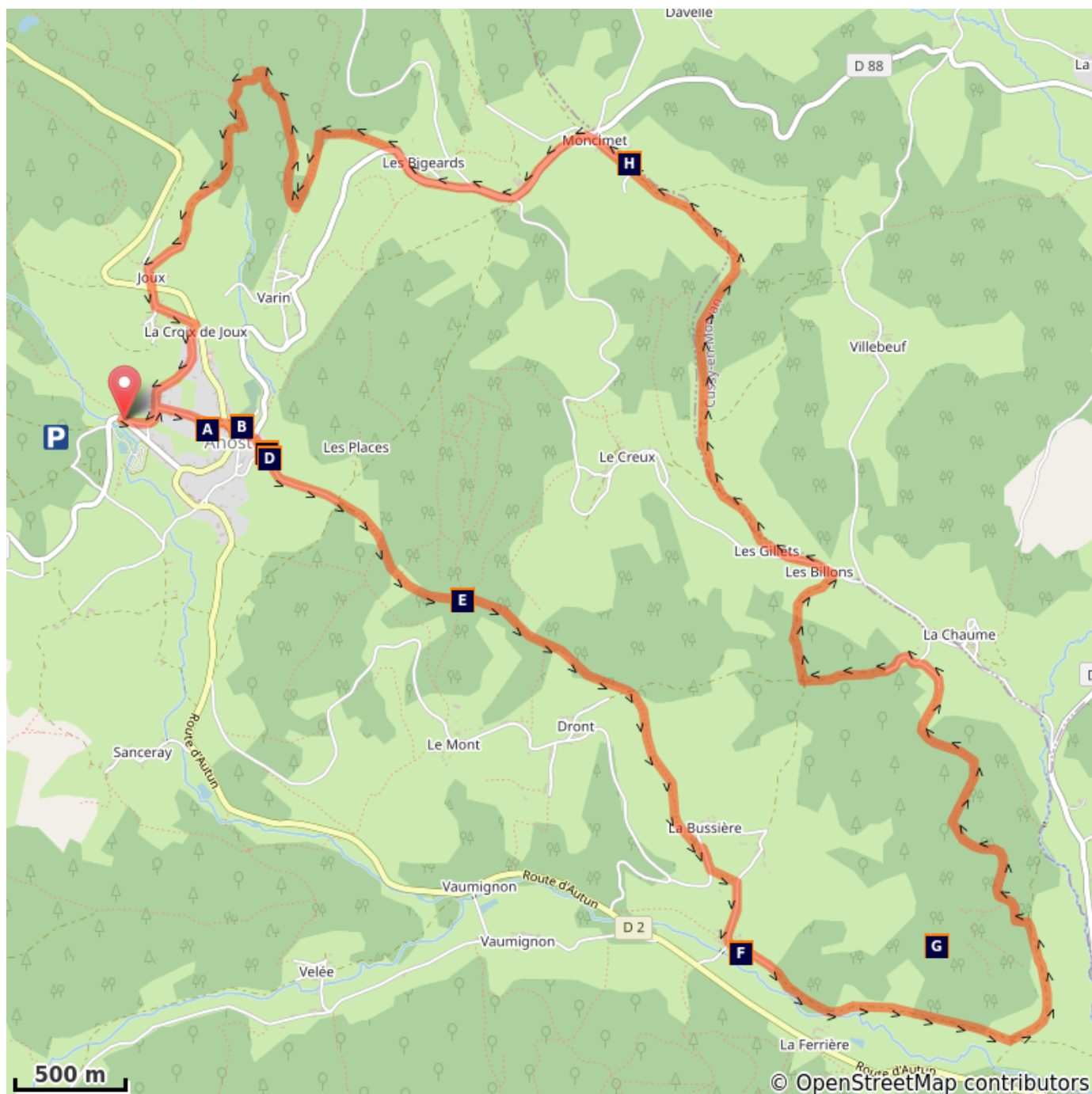
Départ : Camping municipal d'Anost





Arrivée : Camping municipal d'Anost





Balisage : ► VTT

Balisage VTT marron Circuit n° 3 rouge

Sur votre chemin...

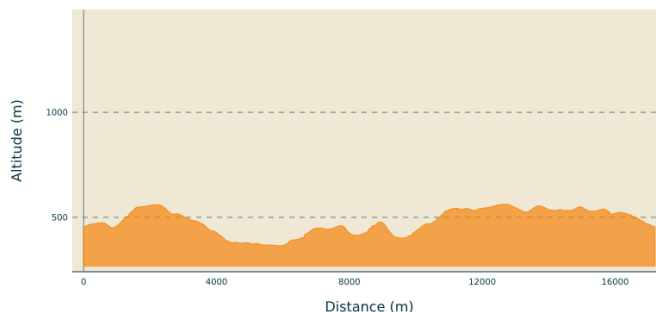


-  Manoir seigneurial/Château d'Anost (A)
-  Moulin de l'Île d'Elbe ou de la Tannerie (C)
-  Orme de Brévoigne (E)
-  Château de Roussillon ou "Le Vieux Château d'Anost" (G)

-  Vierge ouvrante d'Anost (B)
-  Tannerie de l'Île d'Elbe (D)
-  Halte des Chevannes (F)
-  Chapelle de Montcimet (H)

Toutes les infos pratiques

Profil altimétrique



Altitude min 365 m Altitude max 562 m

Accès routier

Anost à 24 km au nord ouest d'Autun par les D 978 et D 2

Source

Communauté de communes Avallon Vezelay Morvan

Parking conseillé


Camping d'Anost

Lieux de renseignement

Grand Autunois Morvan

13, rue du général Demetz, 71400 Autun
Tel : 03 85 86 80 38
<https://www.autun-tourisme.com>


Sur votre chemin...

 Manoir seigneurial/Château d'Anost (A)

[En savoir plus](#)

 Vierge ouvrante d'Anost (B)

[En savoir plus](#)

 Moulin de l'Ile d'Elbe ou de la Tannerie (C)

[En savoir plus](#)

 Tannerie de l'Ile d'Elbe (D)


[En savoir plus](#)

 Orme de Brévoigne (E)

[En savoir plus](#)

 Halte des Chevannes (F)

[En savoir plus](#)

 Château de Roussillon ou "Le Vieux Château d'Anost" (G)

[En savoir plus](#)

 Chapelle de Montcimet (H)

[En savoir plus](#)