

Anost Circuit n° 2

CC du Grand Autunois Morvan - Anost



Chapelle de Velée (A Millot Pnr Morvan)

Infos pratiques

Pratique : VTT

Longueur : 11.1 km

Dénivelé positif : 320 m

Difficulté : Difficile

Type : Boucle

Thématiques : Paysage

Itinéraire

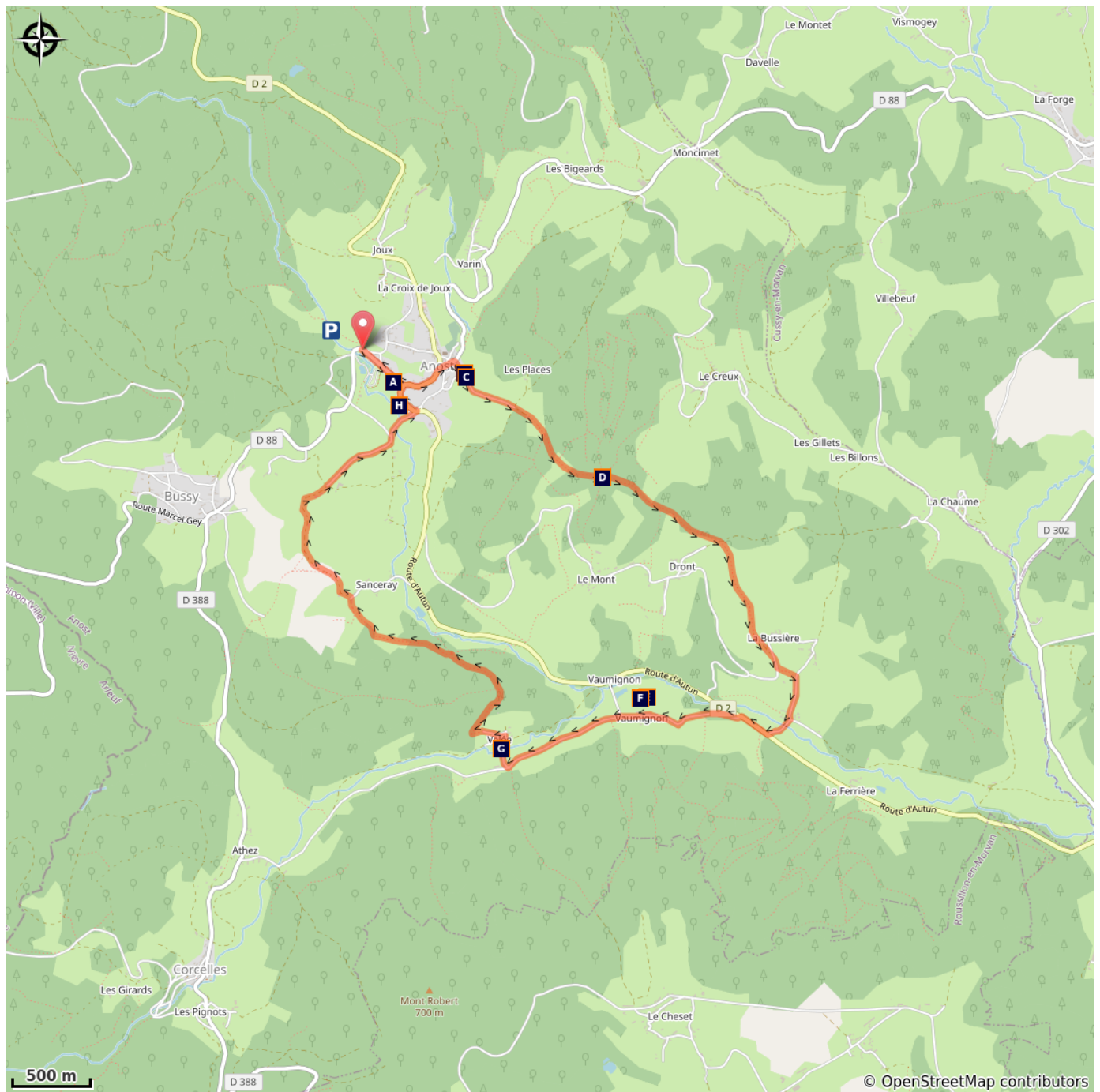
Départ : Camping municipal d'Anost

Arrivée : Camping municipal d'Anost

Balisage : ► VTT

Balisage VTT marron Circuit n° 2 rouge

Sur votre chemin...





 Feuillagiste (A)

 Tannerie de l'île d'Elbe (C)

 Château-des-Fées (E)

 Fontaine Ste Claire (G)

 Moulin de l'île d'Elbe ou de la Tannerie (B)

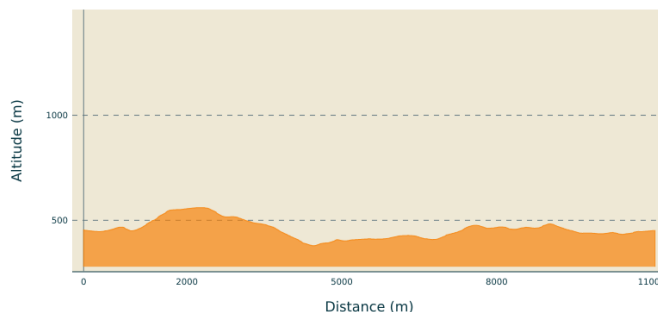
 Orme de Brévoigne (D)

 Maison forte de Vaumignon (F)

 Tuilerie (H)

Toutes les infos pratiques

Profil altimétrique



Altitude min 379 m Altitude max 560 m

Accès routier

Anost à 24 km au nord ouest d'Autun
par les D 978 et D 2

Source

Communauté de communes Grand Autunois Morvan

Parking conseillé

Camping d'Anost

Lieux de renseignement

Grand Autunois Morvan

13, rue du général Demetz, 71400 Autun
Tel : 03 85 86 80 38
<https://www.autun-tourisme.com>

Sur votre chemin...

 Feuillagiste (A)

[En savoir plus](#)

 Moulin de l'Île d'Elbe ou de la Tannerie (B)

[En savoir plus](#)

 Tannerie de l'Île d'Elbe (C)

[En savoir plus](#)

 Orme de Brévoigne (D)

[En savoir plus](#)

 Château-des-Fées (E)

[En savoir plus](#)

 Maison forte de Vaumignon (F)

[En savoir plus](#)

 Fontaine Ste Claire (G)

[En savoir plus](#)

 Tuilerie (H)

[En savoir plus](#)