


# Anost Circuit n° 4

CC du Grand Autunois Morvan - Anost



Maison des Galvachers Anost (A Millot Pnr Morvan)

## Infos pratiques

---

Pratique : VTT

---

Longueur : 13.9 km

---

Dénivelé positif : 418 m

---

Difficulté : Difficile

---

Type : Boucle

---

Thématiques : Paysage

# Itinéraire

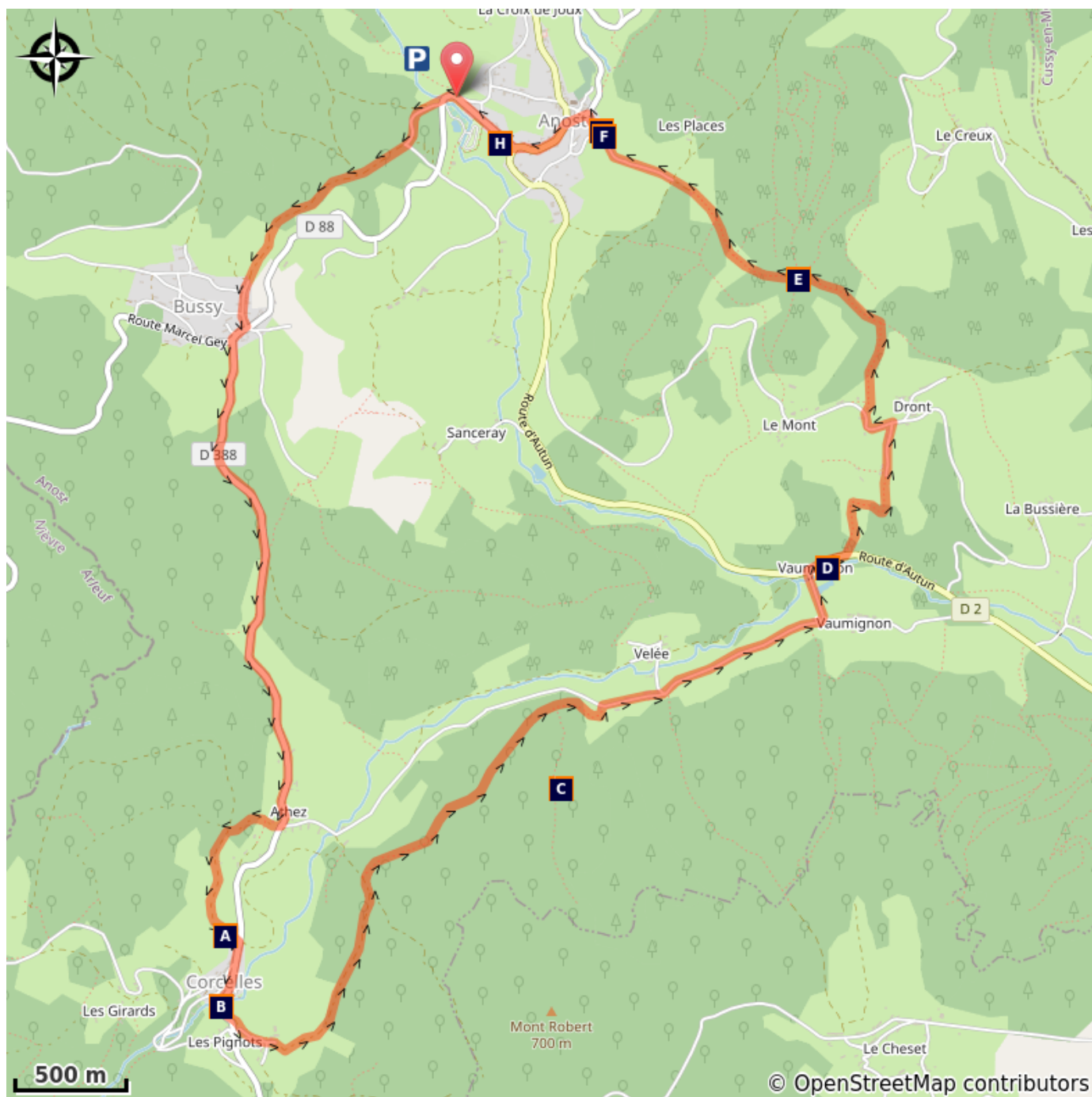
Départ : Camping municipal d'Anost





Arrivée : Camping municipal d'Anost





Balisage : ► VTT

Balisage VTT marron Circuit n° 4 rouge

# Sur votre chemin...

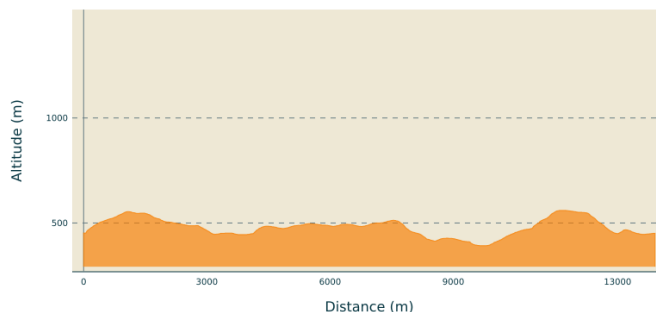


-  Gare d'Athez-Corcelles (A)
-  Château de Velée (C)
-  Orme de Brévoigne (E)
-  Moulin de l'Île d'Elbe ou de la Tannerie (G)

-  Pont en dalles de pierre (B)
-  Gare de Vaumignion (D)
-  Tannerie de l'Île d'Elbe (F)
-  Feuillagiste (H)

# Toutes les infos pratiques

## Profil altimétrique



Altitude min 392 m Altitude max 560 m

## Accès routier

Anost à 24 km au nord ouest d'Autun  
par les D 978 et D 2

## Parking conseillé

Camping d'Anost

## Source

Communauté de communes Grand Autunois Morvan

## Lieux de renseignement

**Grand Autunois Morvan**

13, rue du général Demetz, 71400 Autun  
Tel : 03 85 86 80 38  
<https://www.autun-tourisme.com>

# Sur votre chemin...

---

 Gare d'Athez-Corcelles (A)


[En savoir plus](#)

---

 Pont en dalles de pierre (B)

[En savoir plus](#)

---

 Château de Velée (C)

[En savoir plus](#)

---

 Gare de Vaumignon (D)

[En savoir plus](#)

---

 Orme de Brévoigne (E)


[En savoir plus](#)

---

 Tannerie de l'Île d'Elbe (F)

[En savoir plus](#)

---

 Moulin de l'Île d'Elbe ou de la Tannerie (G)

[En savoir plus](#)

---

 Feuillagiste (H)

[En savoir plus](#)