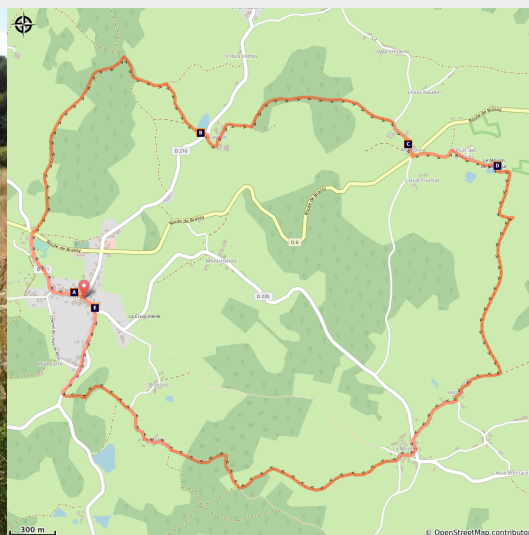


Brassy Circuit n° 6

CC Morvan Sommets et Grands Lacs - Brassy



Prairies de Montour (A Millot Pnr Morvan)

Infos pratiques

Pratique : VTT

Longueur : 12.0 km

Dénivelé positif : 273 m

Difficulté : Difficile

Type : Boucle

Thématiques : Flore, Paysage

Itinéraire

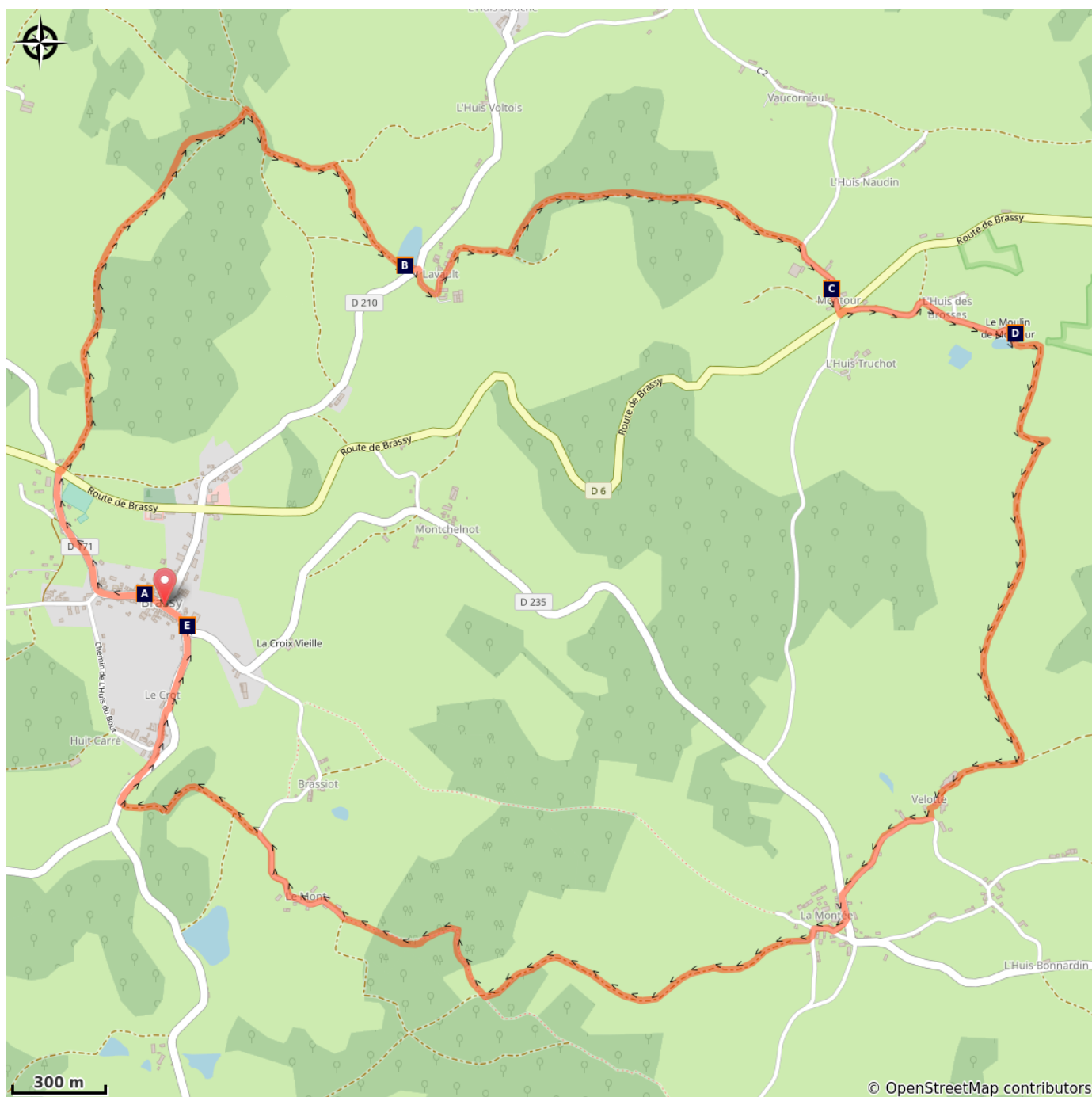
Départ : Eglise de Brassy

Arrivée : Eglise de Brassy


Balisage : ► VTT

Balisage VTT marron, circuit n° 6 rouge

Sur votre chemin...



 Limonadier Maurisso (A)

 Chapelle seigneuriale de Montour (C)

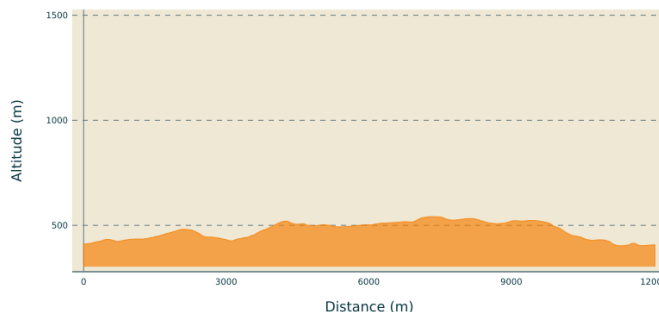
 Huilerie Philippot (E)

 Battoir de Lavault (B)

 L'huilerie de Montour (D)

Toutes les infos pratiques

Profil altimétrique



Altitude min 403 m Altitude max 541 m

Accès routier

Brassy situé à 29 km à l'ouest de Saulieu par les D 977 bis et D 6

Parking conseillé

Eglise de Brassy

Source

Comcom des Morvan Sommets et Grands Lacs

i Lieux de renseignement

Morvan Sommets et Grands lacs
Château-Chinon

6 boulevard de la République, 58120
Château-Chinon
Tel : 03 86 85 06 58
[https://
www.morvansommetssetgrandslacs.com/](https://www.morvansommetssetgrandslacs.com/)

Sur votre chemin...

 Limonadier Maurisso (A)

[En savoir plus](#)

 Battoir de Lavault (B)

[En savoir plus](#)

 Chapelle seigneuriale de Montour (C)

[En savoir plus](#)

 L'huilerie de Montour (D)

[En savoir plus](#)

 Huilerie Philippot (E)

[En savoir plus](#)