


# Brassy Circuit n° 7

CC Morvan Sommets et Grands Lacs - Brassy



Etang des Vernois Brassy (A Millot Pnr Morvan)

## Infos pratiques

---

Pratique : VTT

---

Longueur : 12.0 km

---

Dénivelé positif : 274 m

---

Difficulté : Difficile

---

Type : Boucle

---

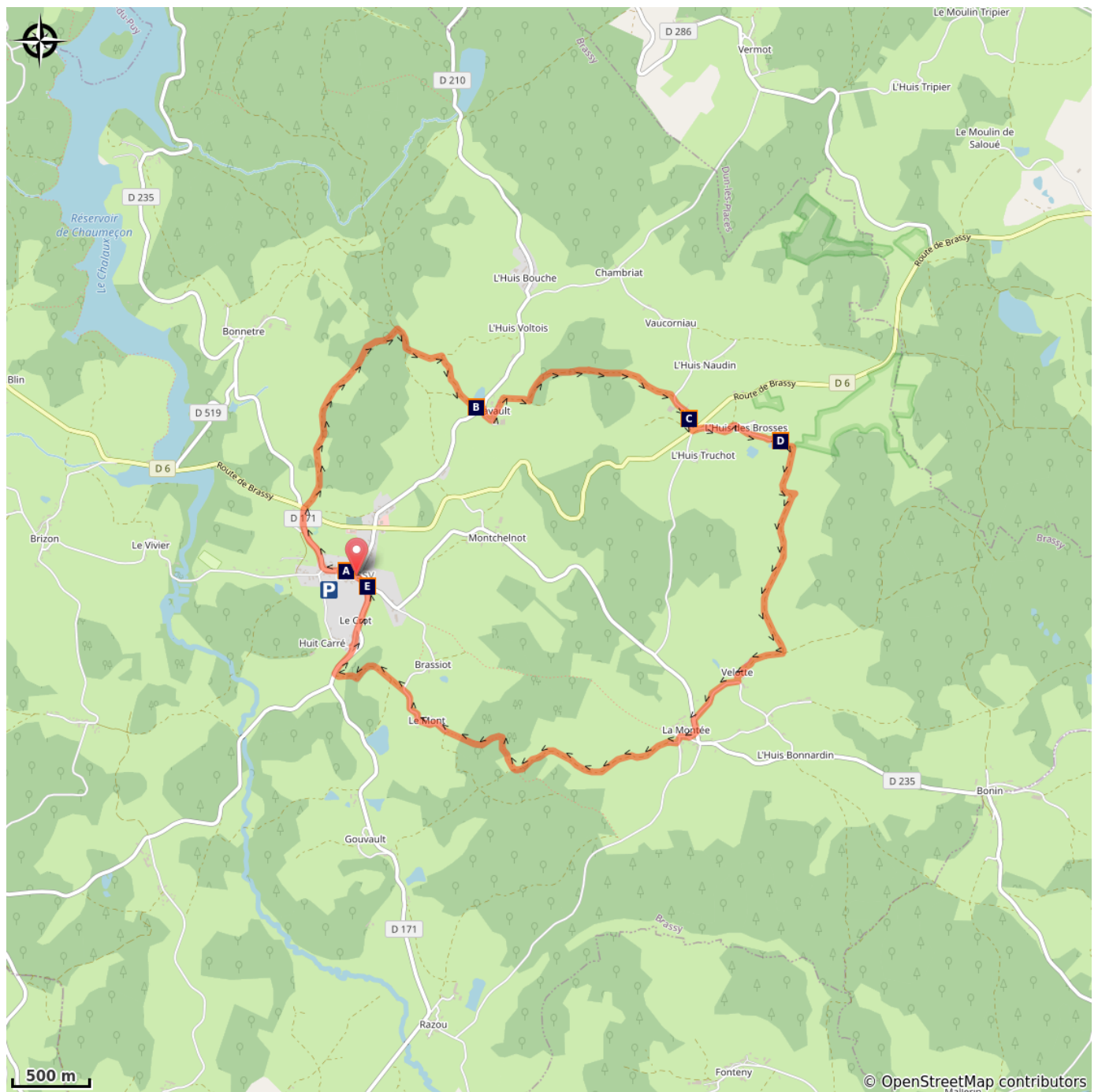
Thématiques : Agriculture,  
Paysage

# Itinéraire


Départ : Eglise de Brassy  
Arrivée : Eglise de Brassy  
Balisage : ► VTT

Balisage VTT marron, circuit n° 7 rouge

# Sur votre chemin...



 Limonadier Maurisso (A)

 Chapelle seigneuriale de Montour (C)

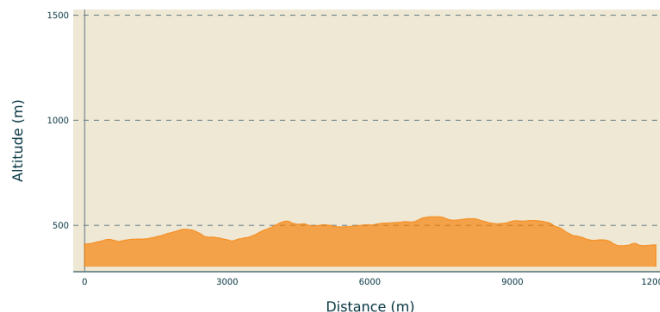
 Huilerie Philippot (E)

 Battoir de Lavault (B)

 L'huilerie de Montour (D)

# Toutes les infos pratiques

## Profil altimétrique



Altitude min 403 m Altitude max 541 m

## Accès routier

Brassy à 29 km à l'ouest de Saulieu par les D 977 bis et D 6

## Parking conseillé

Eglise de Brassy

## Source

Comcom des Morvan Sommets et Grands Lacs

## Lieux de renseignement

**Morvan Sommets et Grands lacs**  
**Château-Chinon**

6 boulevard de la République, 58120  
Château-Chinon  
Tel : 03 86 85 06 58  
[https://  
www.morvansommetssetgrandslacs.com/](https://www.morvansommetssetgrandslacs.com/)

# Sur votre chemin...

---

 Limonadier Maurisso (A)

[En savoir plus](#)

---

 Battoir de Lavault (B)

[En savoir plus](#)

---

 Chapelle seigneuriale de Montour (C)

[En savoir plus](#)

---

 L'huilerie de Montour (D)

[En savoir plus](#)

---

 Huilerie Philippot (E)

[En savoir plus](#)