

Brassy Circuit n° 8

CC Morvan Sommets et Grands Lacs - Brassy



VTT dans les bois (A Millot Pnr Morvan)

Infos pratiques

Pratique : VTT

Longueur : 19.5 km

Dénivelé positif : 536 m

Difficulté : Difficile

Type : Boucle

Thématiques : Agriculture,
Paysage

Itinéraire

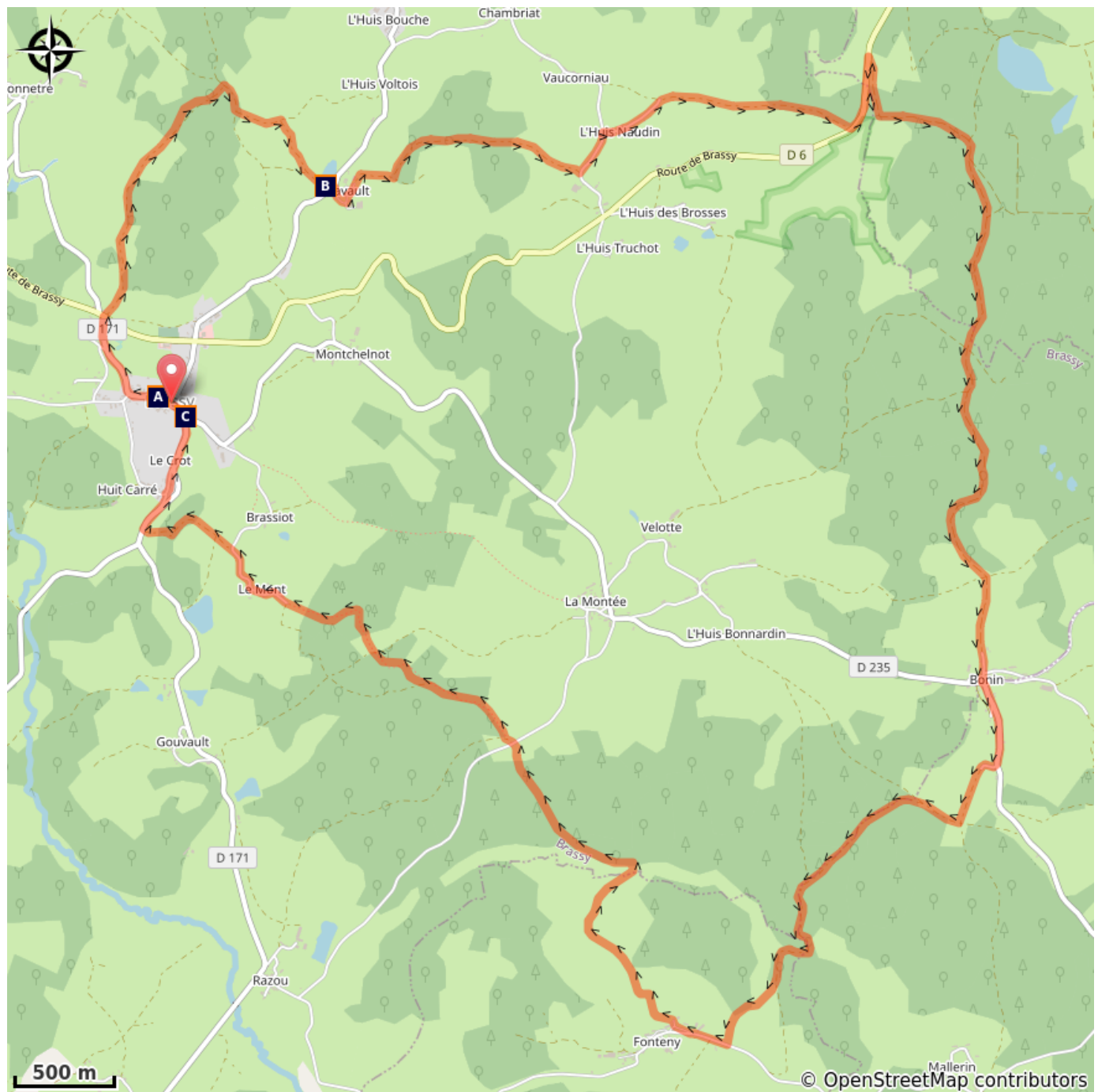
Départ : Eglise de Brassy



Arrivée : Eglise de Brassy

Balisage : ► VTT

Balisage VTT marron, circuit n° 8 rouge

Sur votre chemin...

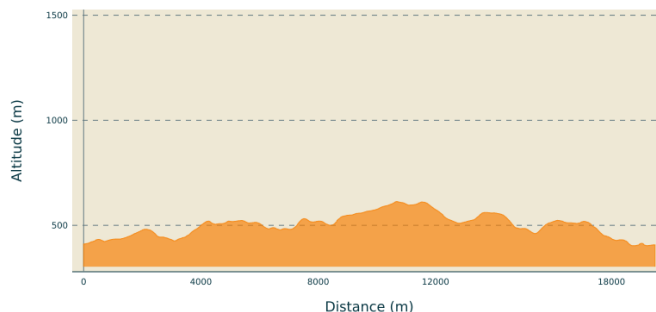


-  Limonadier Maurisso (A)
-  Huilerie Philippot (C)

-  Battoir de Lavault (B)

Toutes les infos pratiques

Profil altimétrique



Altitude min 403 m Altitude max 613 m

Accès routier

Brassy à 29 km à l'ouest de Saulieu par les D 977 bis et D 6

Parking conseillé

Eglise de Brassy

Source

Comcom des Morvan Sommets et Grands Lacs

i Lieux de renseignement

Morvan Sommets et Grands lacs
Lormes

5 route d'Avallon, 58140 Lormes
Tel : 03 86 22 82 74
[https://
www.morvansommetssetgrandslacs.com/](https://www.morvansommetssetgrandslacs.com/)

Sur votre chemin...

 Limonadier Maurisso (A)

[En savoir plus](#)

 Battoir de Lavault (B)

[En savoir plus](#)

 Huilerie Philippot (C)

[En savoir plus](#)