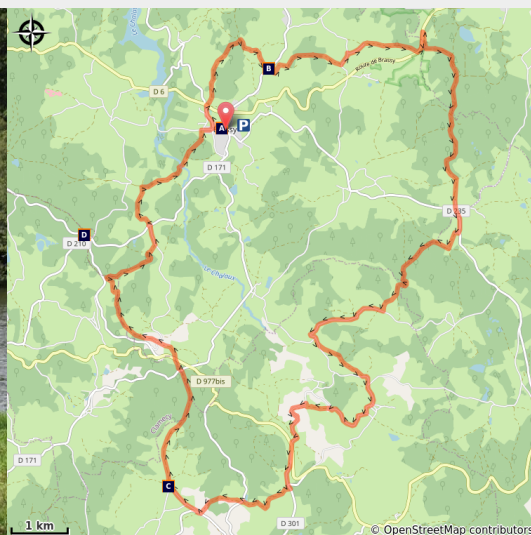


Brassy Circuit n° 9

CC Morvan Sommets et Grands Lacs - Brassy



VTTetang (A Millot Pnr Morvan)

Infos pratiques

Pratique : VTT

Longueur : 33.5 km

Dénivelé positif : 870 m

Difficulté : Difficile

Type : Boucle

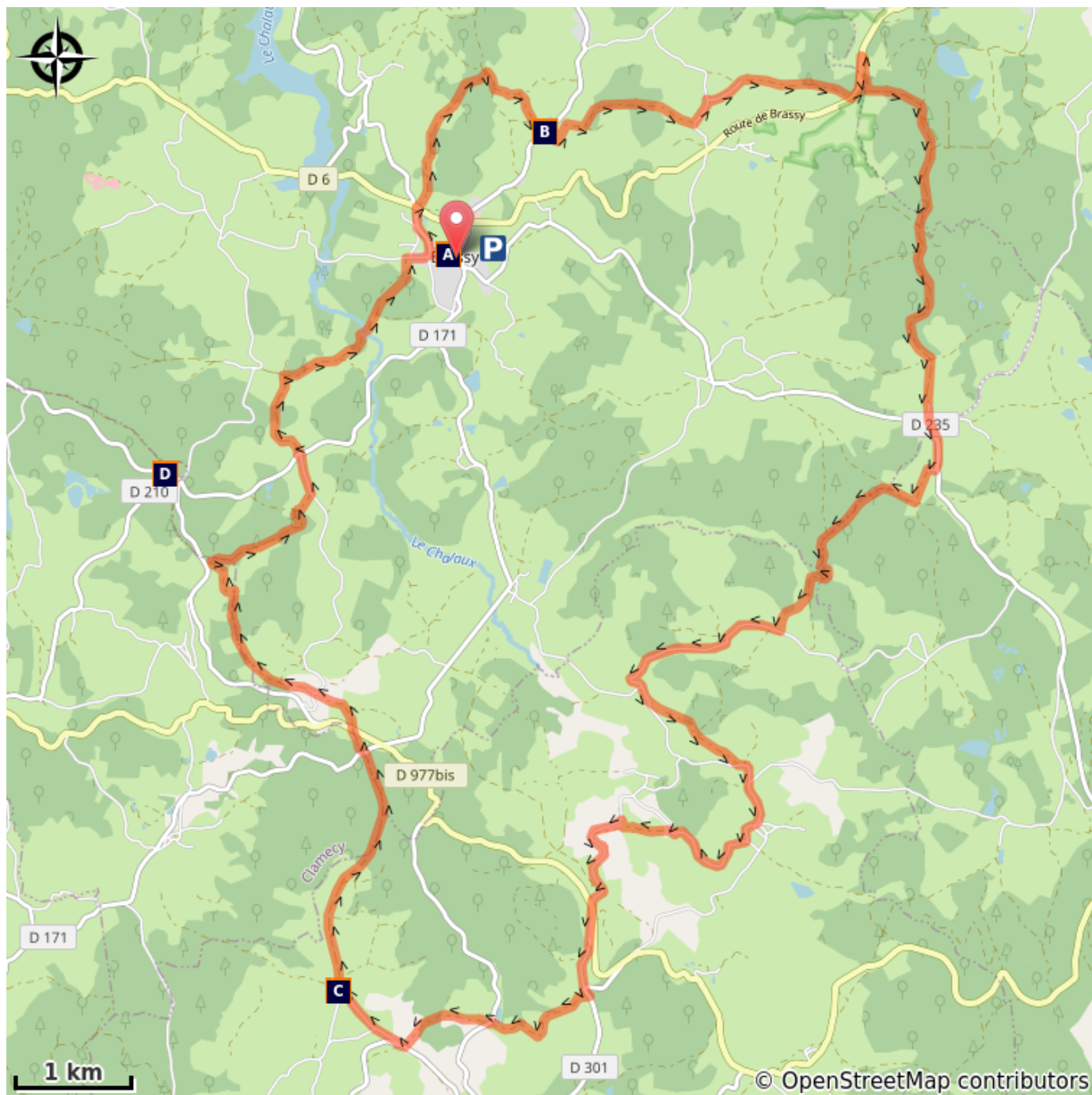
Thématiques : Agriculture,
Paysage


Itinéraire



Départ : Eglise de Brassy
Arrivée : Eglise de Brassy
Balisage : ► VTT

Balisage VTT marron Circuit n° 9 rouge

Sur votre chemin...

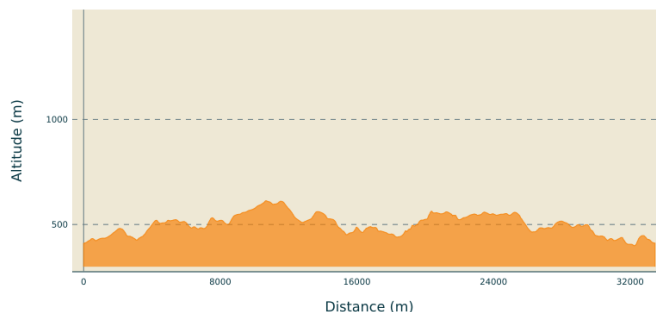


-  Limonadier Maurisso (A)
-  Chapelle Saint-Georges (C)

-  Battoir de Lavault (B)
-  Gare du Tacot Brassy-Gacogne (D)

Toutes les infos pratiques

Profil altimétrique



Altitude min 399 m Altitude max 613 m

Accès routier

Brassy à 29 km à l'ouest de Saulieu par les D 977 bis et D 6

Parking conseillé

Eglise de Brassy

Source

Comcom des Morvan Sommets et Grands Lacs

i Lieux de renseignement

Morvan Sommets et Grands lacs
Château-Chinon

6 boulevard de la République, 58120
Château-Chinon
Tel : 03 86 85 06 58
[https://
www.morvansommetssetgrandslacs.com/](https://www.morvansommetssetgrandslacs.com/)


Sur votre chemin...

 Limonadier Maurisso (A)

[En savoir plus](#)

 Battoir de Lavault (B)

[En savoir plus](#)

 Chapelle Saint-Georges (C)

[En savoir plus](#)

 Gare du Tacot Brassy-Gacogne (D)

[En savoir plus](#)