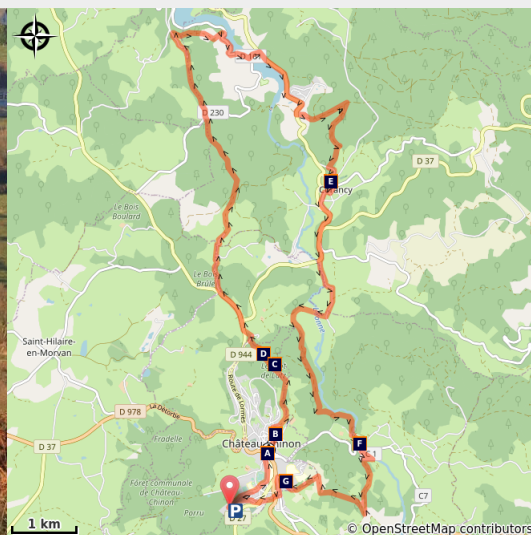


Château-Chinon Circuit n° 13

Pays Nivernais Morvan - Château-Chinon (Ville)



Paysage Corancy (A Millot Pnr Morvan)



Infos pratiques

Pratique : VTT

Longueur : 25.7 km

Dénivelé positif : 760 m

Difficulté : Difficile

Type : Boucle

Thématiques : Lac, Paysage

Itinéraire

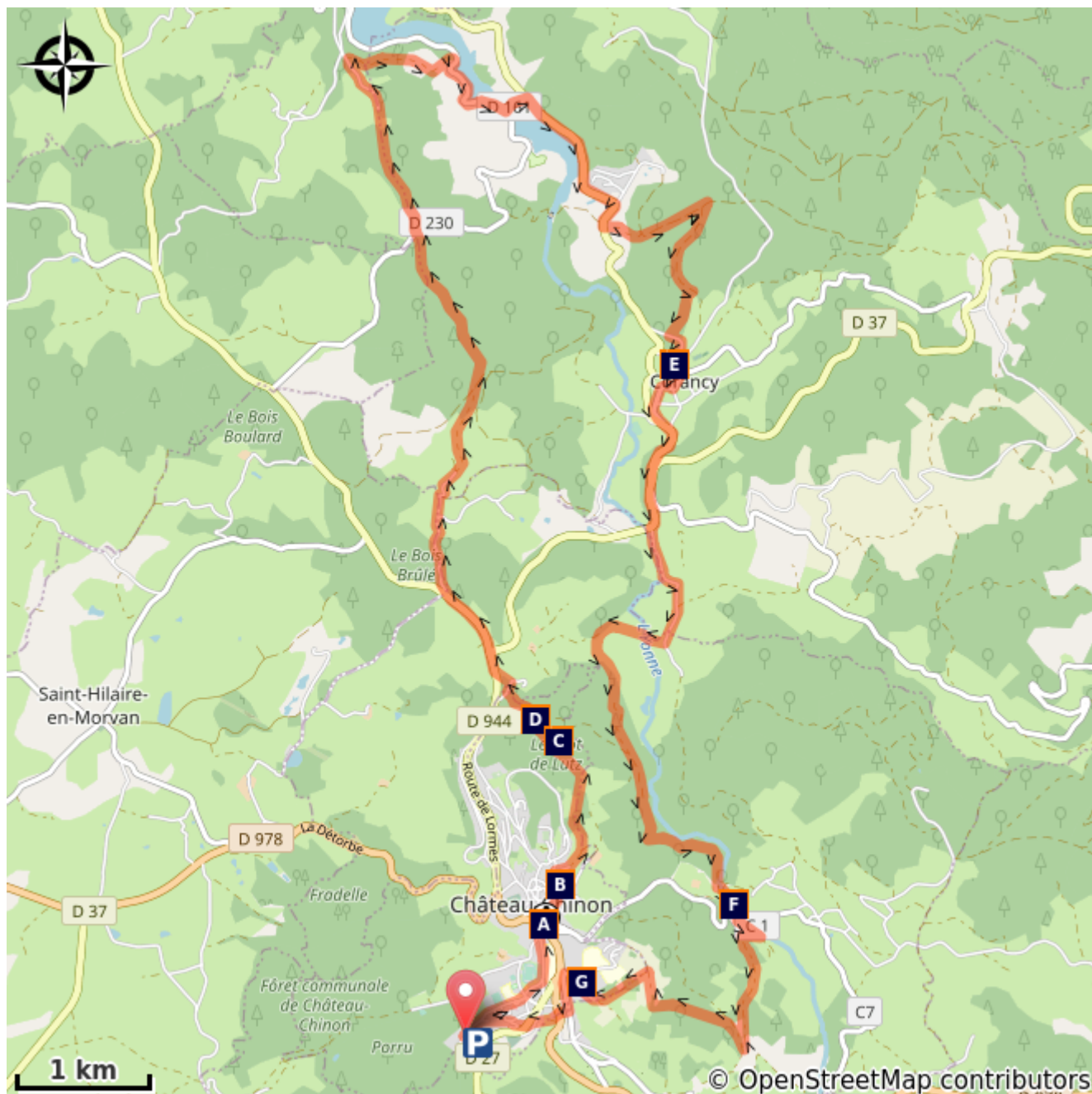
Départ : Ancien camping du perthuis d'oiseau








Arrivée : Ancien camping du perthuis d'oiseau

Balisage : ► VTT

BValisage VTT marron. Circuit n° 13 rouge

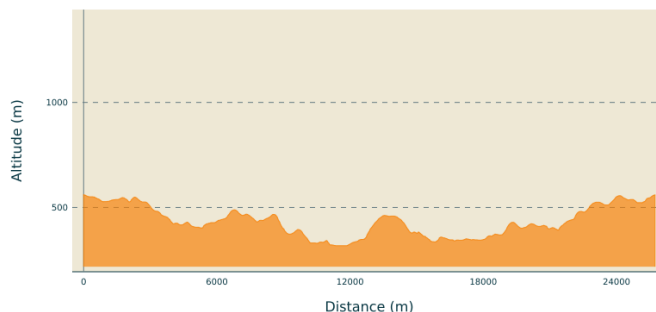
Sur votre chemin...



- | | |
|--|--|
|  Foire aux bois (A) |  Brasserie Sieber (B) |
|  Bassin des Pestiférés (C) |  Fontaine des Pestiférés (D) |
|  presbytere (E) |  Usine Morvan / Moulin de l'Yonne (F) |
|  Usine de textile DIM (G) | |

Toutes les infos pratiques

Profil altimétrique



Altitude min 318 m Altitude max 561 m

Accès routier

Château-Chinon à 37 km au nord ouest d'Autun par la D 978

Parking conseillé

Ancien camping du perthuis d'oiseau

Source

Comcom des Morvan Sommets et Grands Lacs

Lieux de renseignement

Morvan Sommets et Grands lacs
Château-Chinon

6 boulevard de la République, 58120
Château-Chinon
Tel : 03 86 85 06 58
[https://
www.morvansommetsetgrandslacs.com/](https://www.morvansommetsetgrandslacs.com/)

Sur votre chemin...

 Foire aux bois (A)

[En savoir plus](#)

 Brasserie Sieber (B)

[En savoir plus](#)

 Bassin des Pestiférés (C)

[En savoir plus](#)

 Fontaine des Pestiférés (D)

[En savoir plus](#)

 presbytere (E)

[En savoir plus](#)

 Usine Morvan / Moulin de l'Yonne (F)

[En savoir plus](#)

 Usine de textile DIM (G)

[En savoir plus](#)