


Château-Chinon Circuit n° 14

Pays Nivernais Morvan - Château-Chinon (Ville)



Paysage Pannecièrre (A Millot Pnr Morvan)

Infos pratiques

Pratique : VTT

Longueur : 47.1 km

Dénivelé positif : 1601 m

Difficulté : Très difficile

Type : Boucle

Thématiques : Lac, Paysage

Itinéraire

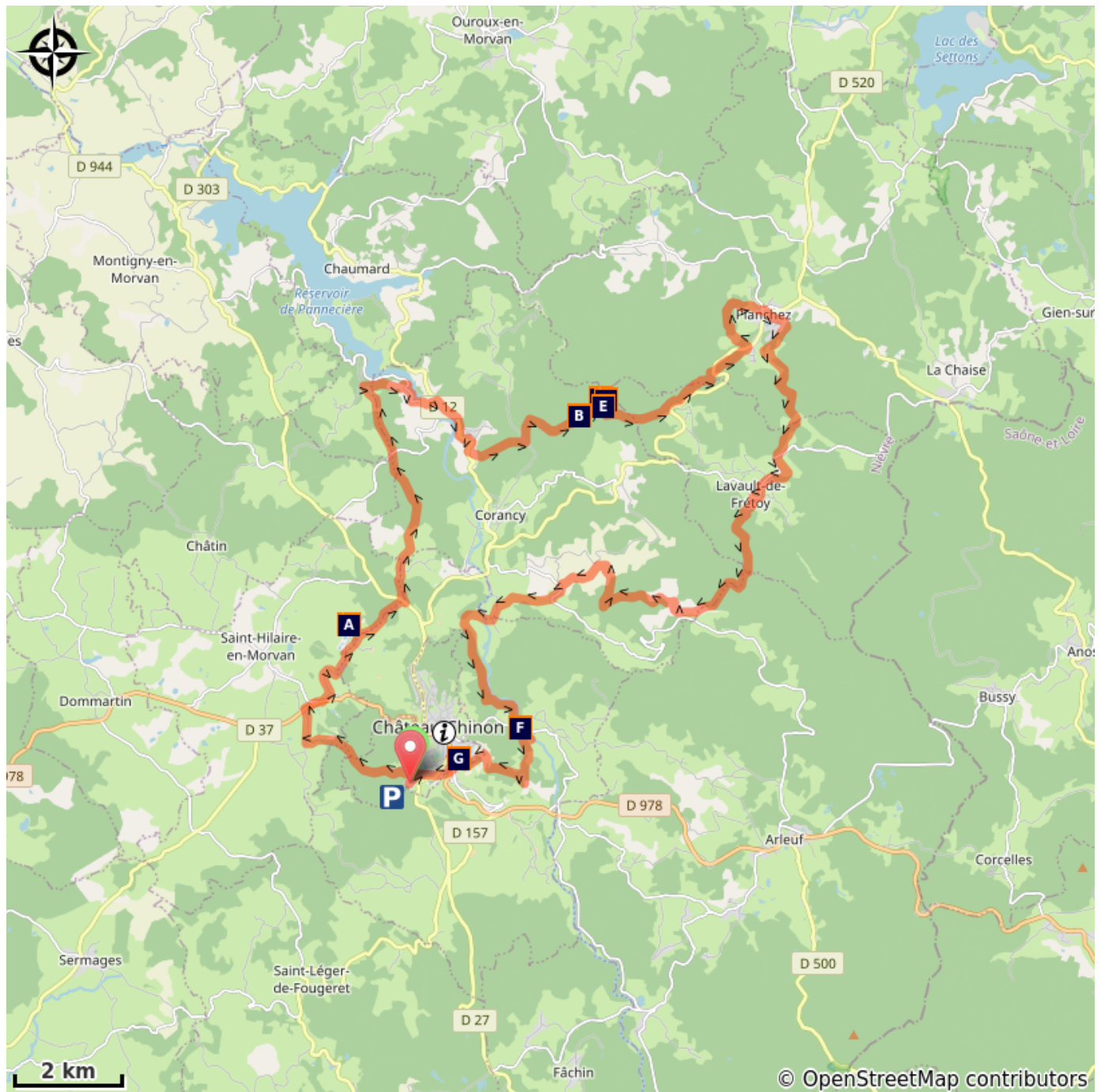
Départ : Ancien camping du perthuis d'oiseau




Arrivée : Ancien camping du perthuis d'oiseau




Balisage : ► VTT

Balisage VTT marron Circuit n° 14 noir

Sur votre chemin...



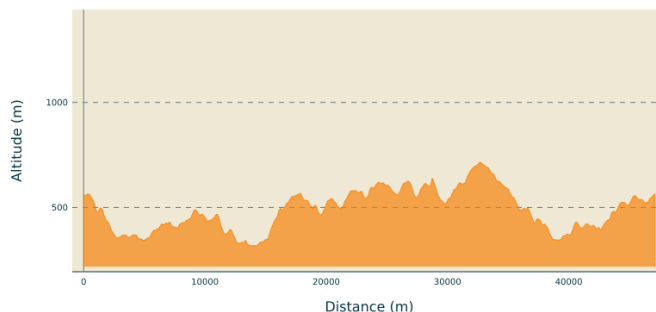
-  Château d'Argoulais (A)
-  Fontaine Sainte Marie (C)
-  Fontaine Ste Margueritte (E)

-  Fontaine du Frêne (B)
-  Chapelle de Faubouloin (D)
-  Usine Morvan / Moulin de l'Yonne (F)

-  Usine de textile DIM (G)

Toutes les infos pratiques

Profil altimétrique



Altitude min 318 m Altitude max 715 m

Accès routier

Château-Chinon à 37 km au nord ouest d'Autun par la D 978

Parking conseillé

Ancien camping du perthuis d'oiseau

Source

Comcom des Morvan Sommets et Grands Lacs

i Lieux de renseignement

Morvan Sommets et Grands lacs
Château-Chinon

6 boulevard de la République, 58120
Château-Chinon
Tel : 03 86 85 06 58
[https://
www.morvansommetsetgrandslacs.com/](https://www.morvansommetsetgrandslacs.com/)

Sur votre chemin...

 Château d'Argoulais (A)

[En savoir plus](#)

 Fontaine du Frêne (B)

[En savoir plus](#)

 Fontaine Sainte Marie (C)

[En savoir plus](#)

 Chapelle de Faubouloin (D)

[En savoir plus](#)

 Fontaine Ste Margueritte (E)

[En savoir plus](#)

 Usine Morvan / Moulin de l'Yonne (F)

[En savoir plus](#)

 Usine de textile DIM (G)

[En savoir plus](#)