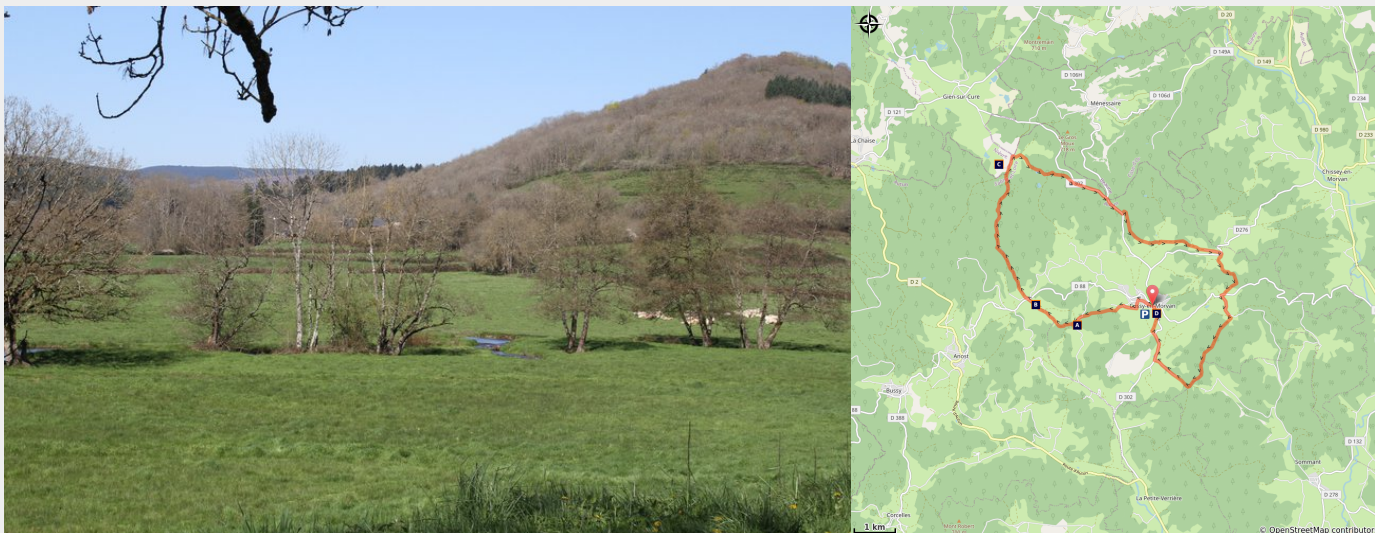


# Cussy en Morvan Circuit n° 10

CC du Grand Autunois Morvan - Cussy-en-Morvan



Paysage Cussy en Morvan (A Millot Pnr Morvan)

## Infos pratiques

---

Pratique : VTT

---

Longueur : 21.7 km

---

Dénivelé positif : 696 m

---

Difficulté : Très difficile

---

Type : Boucle

---

Thématiques : Paysage

# Itinéraire

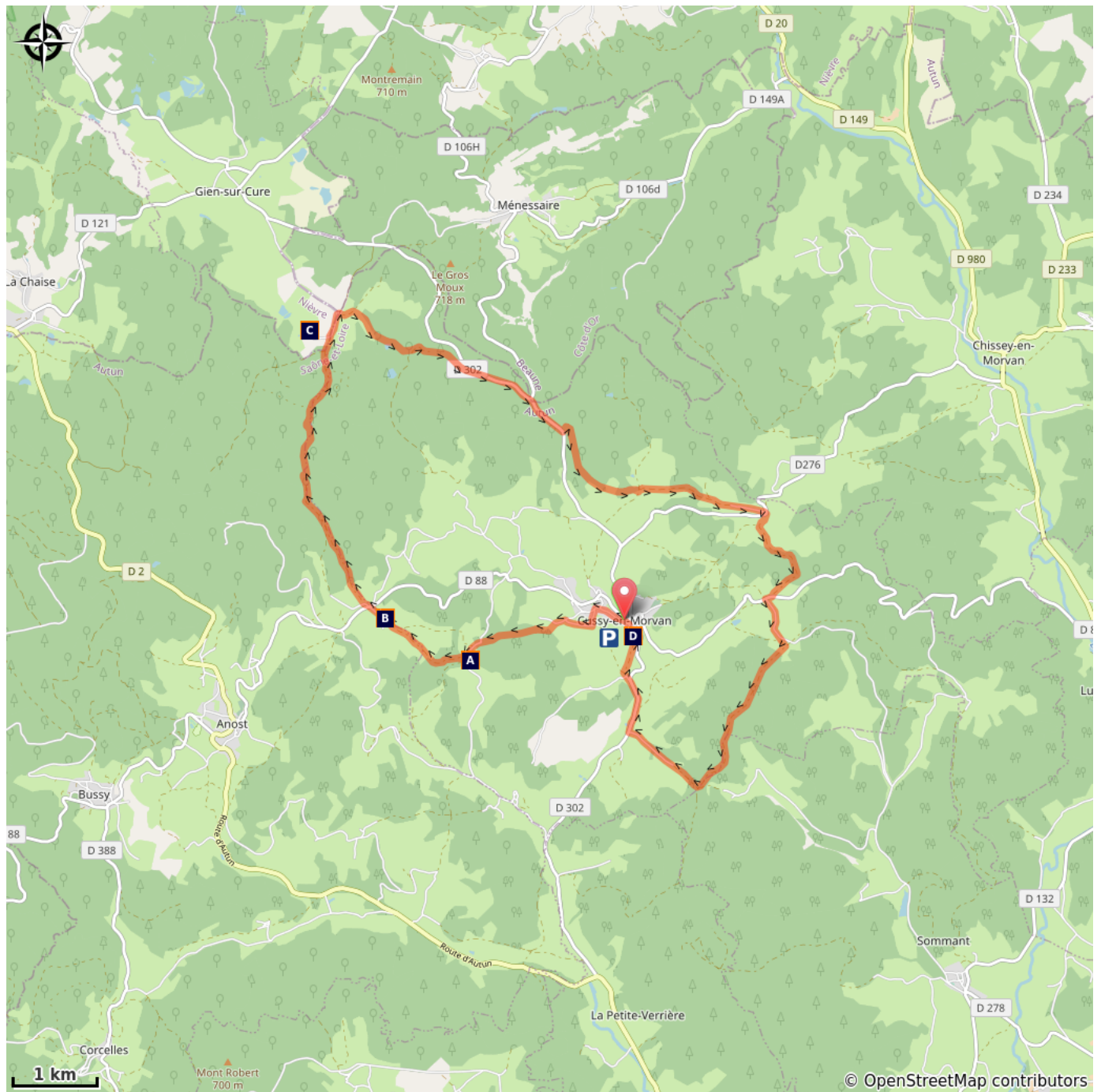
Départ : Mairie de Cussy en Morvan



Arrivée : Mairie de Cussy en Morvan



Balisage : ► VTT

Balisage VTT marron Circuit n° 10 noir

# Sur votre chemin...

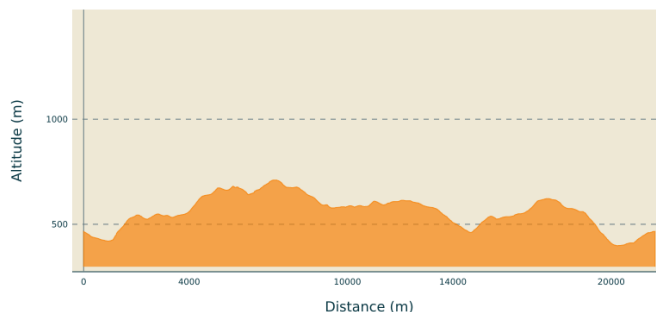


-  La motte des Jours (A)
-  Verrerie du Monceau (C)

-  Chapelle de Montcimet (B)
-  Les Châteaux (D)

# Toutes les infos pratiques

## Profil altimétrique



Altitude min 398 m Altitude max 710 m

## Accès routier

Cussy en Morvan 22 km au nord d'Autun  
par La Celle en Morvan et La Petite  
Verrière : D 978 puis D 2 et D 302

## Parking conseillé

Mairie de Cussy en Morvan

## Source

Communauté de communes Grand Autunois Morvan

## Lieux de renseignement

**Grand Autunois Morvan**

13, rue du général Demetz, 71400 Autun  
Tel : 03 85 86 80 38  
<https://www.autun-tourisme.com>

# Sur votre chemin...

---

 La motte des Jours (A)

[En savoir plus](#)

---

 Chapelle de Montcimet (B)

[En savoir plus](#)

---

 Verrerie du Monceau (C)

[En savoir plus](#)

---

 Les Châteaux (D)

[En savoir plus](#)