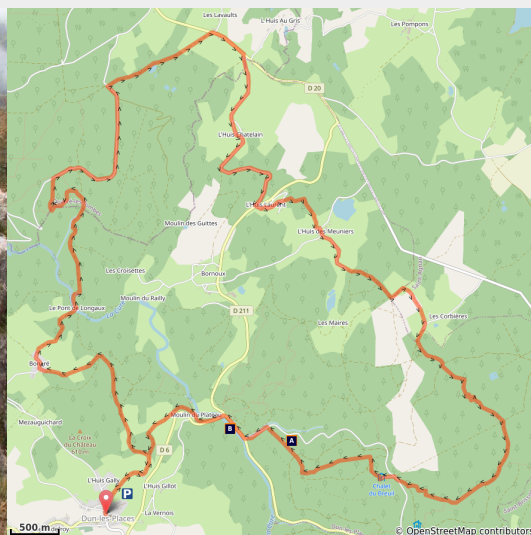


# Dun les Places Circuit n° 4

Pays Nivernais Morvan - Dun-les-Places



Paysage Rocher de la Pérouse (A Millot Pnr Morvan)

## Infos pratiques

Pratique : VTT

Longueur : 23.2 km

Dénivelé positif : 595 m

Difficulté : Très difficile

Type : Boucle

Thématiques : Paysage

# Itinéraire

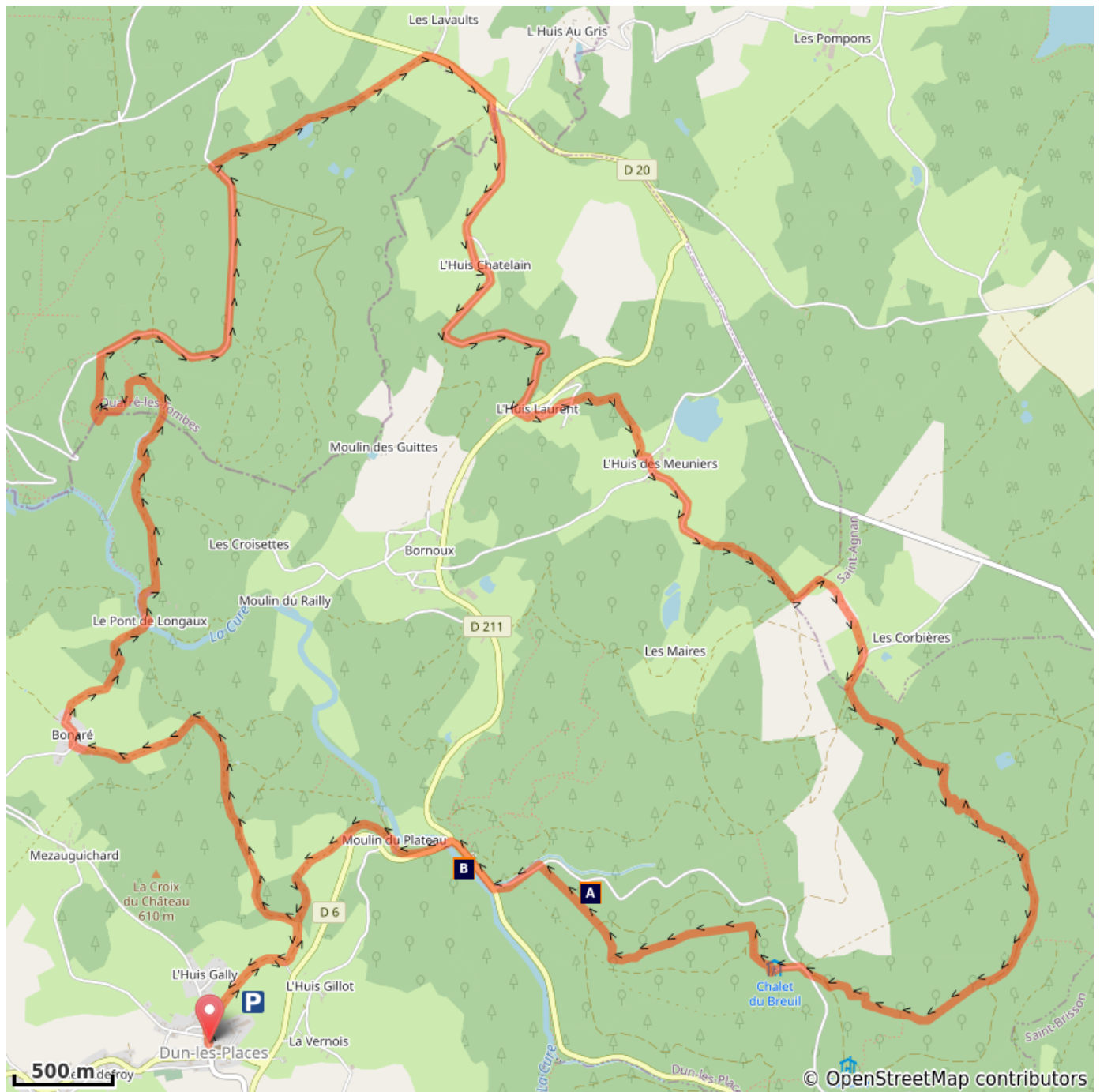
Départ : Mairie de Dun les Places

Arrivée : Mairie de Dun les Places

Balisage : ► VTT

Balisage VTT marron Circuit n° 4 noir

# Sur votre chemin...



 Carrière de granite chevresse (A)

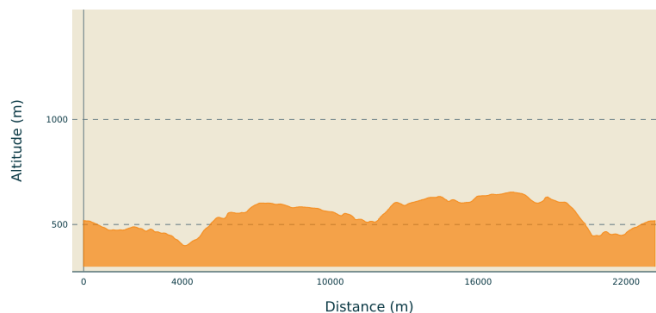
 Flottage du bois (B)

# Toutes les infos pratiques

## **⚠** Recommandations

Après la première traversée de la Cure, au sommet de la montée un petit détour au rocher de la Pérouse et son superbe panorama s'impose.

## Profil altimétrique



Altitude min 399 m Altitude max 654 m

## Accès routier

Dun les Places à 19 km à l'est de Lormes par la D 6

## Source

Comcom des Morvan Sommets et Grands Lacs

## Parking conseillé

Mairie de Dun les Places

## **i** Lieux de renseignement

**Morvan Sommets et Grands lacs**  
**Lormes**

5 route d'Avallon, 58140 Lormes  
Tel : 03 86 22 82 74  
[https://  
www.morvansommetssetgrandslacs.com/](https://www.morvansommetssetgrandslacs.com/)


# Sur votre chemin...

---

 Carrière de granite chevresse (A)

[En savoir plus](#)

---

 Flottage du bois (B)

[En savoir plus](#)