


Dun les Places Circuit n° 5

CC Morvan Sommets et Grands Lacs - Dun-les-Places



Rallye de la Cure (A Millot Pnr Morvan)

Infos pratiques

Pratique : VTT

Longueur : 23.1 km

Dénivelé positif : 521 m

Difficulté : Difficile

Type : Boucle

Thématiques : Paysage

Itinéraire

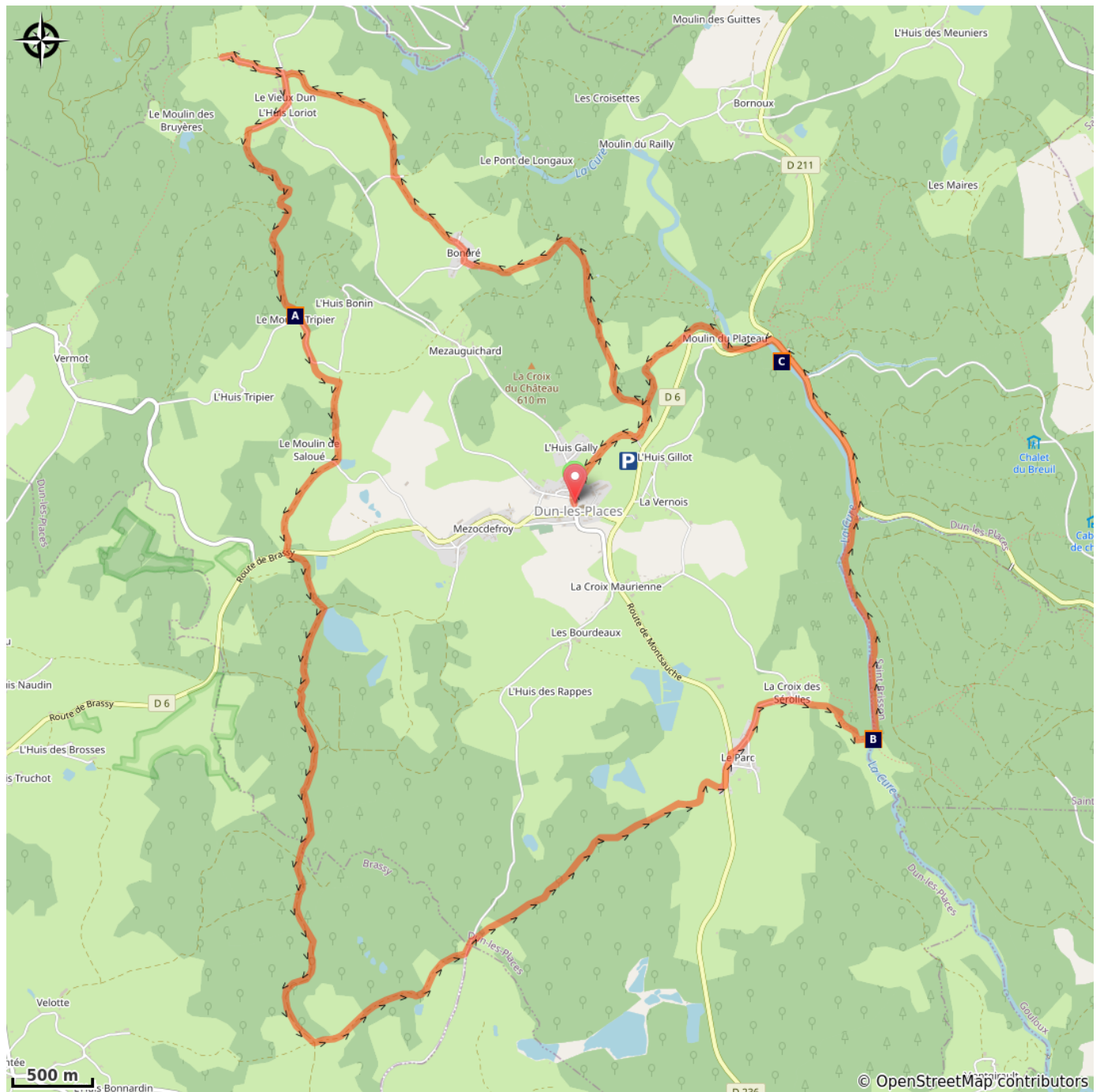
Départ : Mairie de Dun les Places



Arrivée : Mairie de Dun les Places

Balisage : ► VTT

Balisage VTT marron Circuit n° 5 rouge

Sur votre chemin...

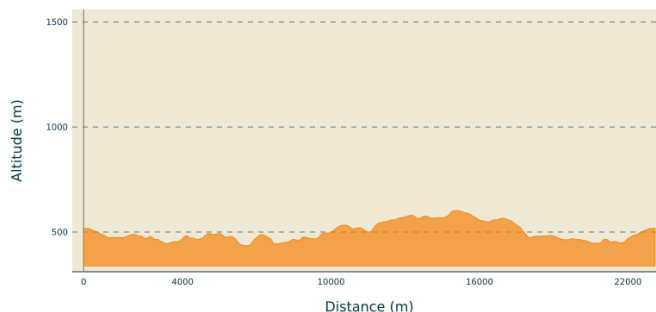


-  Moulin Tripier (A)
-  Flottage du bois (C)

-  Pont de Saulieu (B)

Toutes les infos pratiques

Profil altimétrique



Altitude min 435 m Altitude max 603 m

Accès routier

Dun les Places à 19 km à l'est de Lormes par la D 6

Source

Comcom des Morvan Sommets et Grands Lacs

Parking conseillé

Mairie de Dun les Places

Lieux de renseignement

Morvan Sommets et Grands lacs
Lormes

5 route d'Avallon, 58140 Lormes
Tel : 03 86 22 82 74
[https://
www.morvansommetssetgrandslacs.com/](https://www.morvansommetssetgrandslacs.com/)


Sur votre chemin...

 Moulin Tripier (A)

[En savoir plus](#)

 Pont de Saulieu (B)

[En savoir plus](#)

 Flottage du bois (C)

[En savoir plus](#)