


Château-Chinon Circuit n° 7

Pays Nivernais Morvan



Trail Château-Chinon (A Millot Pnr Morvan)

Infos pratiques

Pratique : VTT

Longueur : 6.2 km

Dénivelé positif : 150 m

Difficulté : Très facile

Type : Boucle

Thématiques : Agriculture,
Paysage

Itinéraire

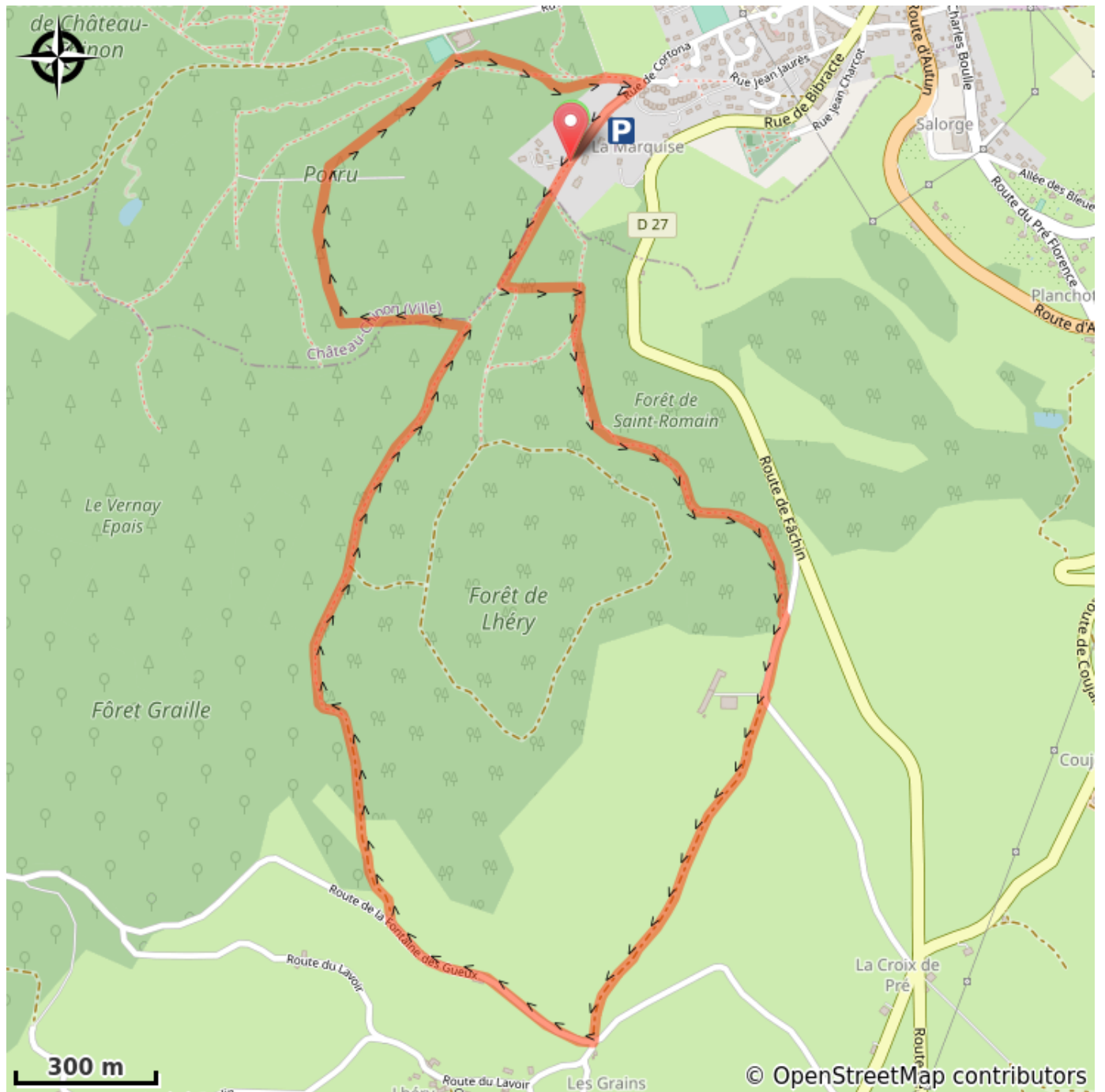
Départ : Ancien camping du perthuis d'oiseau

Arrivée : Ancien camping du perthuis d'oiseau

Balisage : ▶ VTT

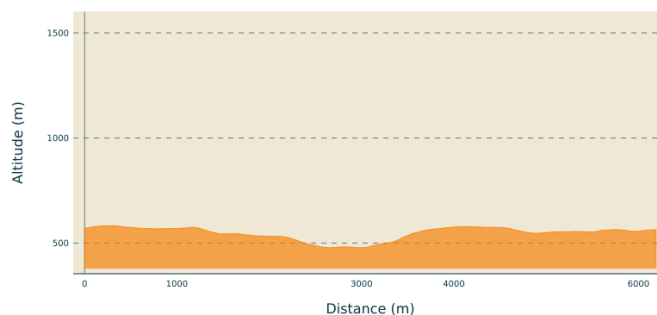
Balisage VTT marron Circuit n° 7 vert

Sur votre chemin...



Toutes les infos pratiques

Profil altimétrique



Altitude min 478 m Altitude max 582 m

Accès routier

Château-Chinon à 37 km au nord ouest d'Autun par la D 978

Parking conseillé

Ancien camping du perthuis d'oiseau

Source

Comcom des Morvan Sommets et Grands Lacs

Lieux de renseignement

Morvan Sommets et Grands lacs
Château-Chinon

6 boulevard de la République, 58120
Château-Chinon
Tel : 03 86 85 06 58
[https://
www.morvansommetsetgrandslacs.com/](https://www.morvansommetsetgrandslacs.com/)