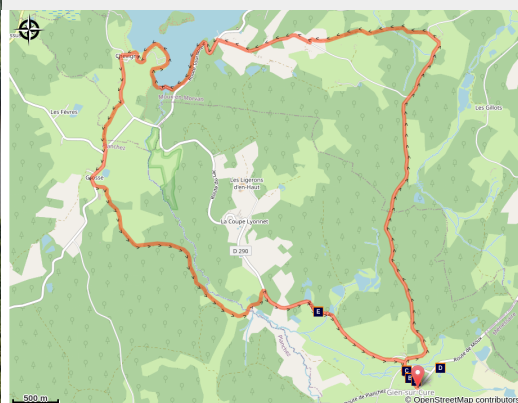


Circuit de la Haute Vallée de la Cure

Pays Nivernais Morvan - Gien-sur-Cure



Passerelle du lac des Settons (A Millot Pnr Morvan)



Infos pratiques

Pratique : Petite Randonnée

Durée : 6 h

Longueur : 16.9 km

Dénivelé positif : 303 m

Difficulté : Intermédiaire

Type : Boucle

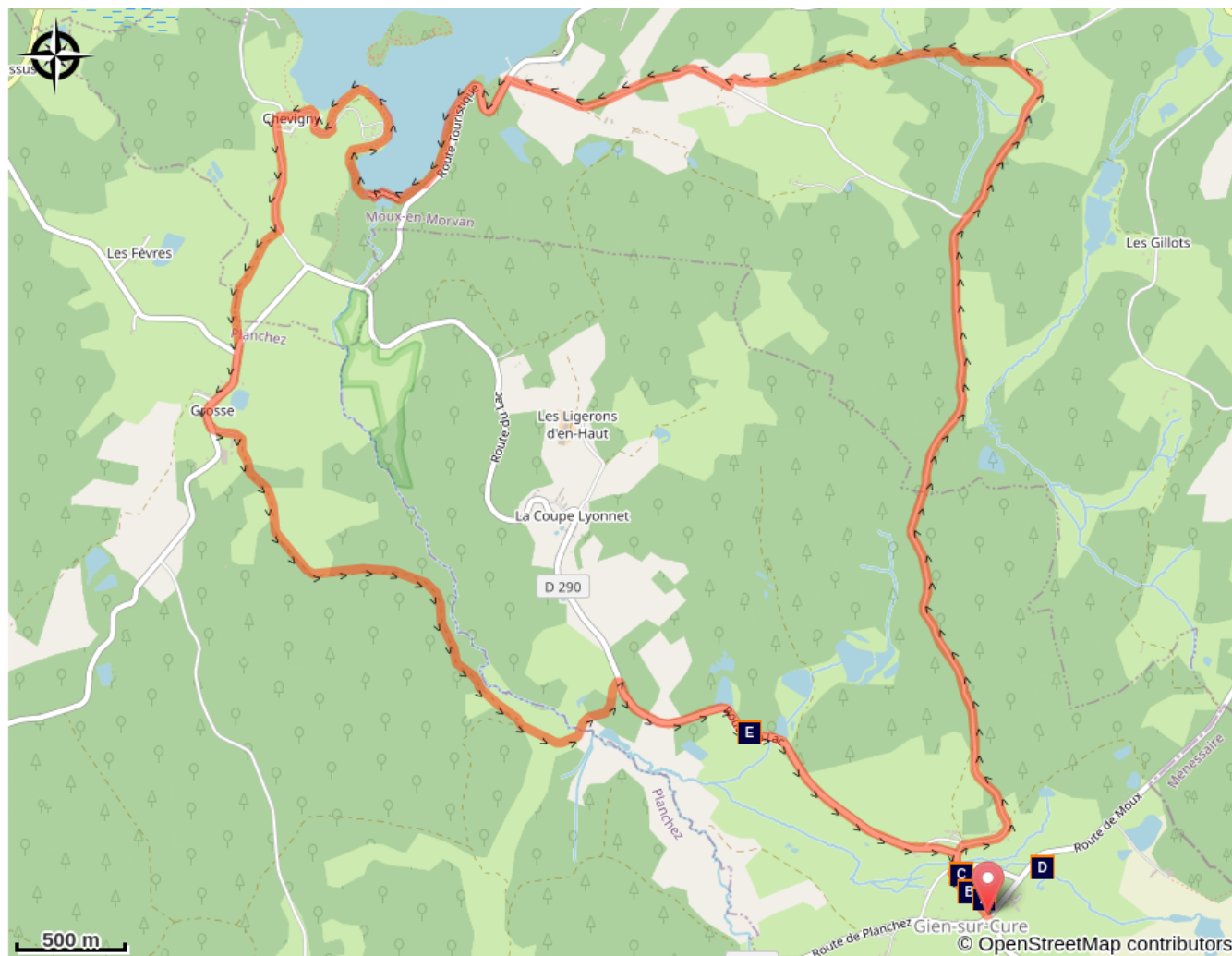
Itinéraire




Départ : Mairie de Gien sur Cure



Arrivée : Mairie de Gien sur Cure

Balisage

Sur votre chemin...

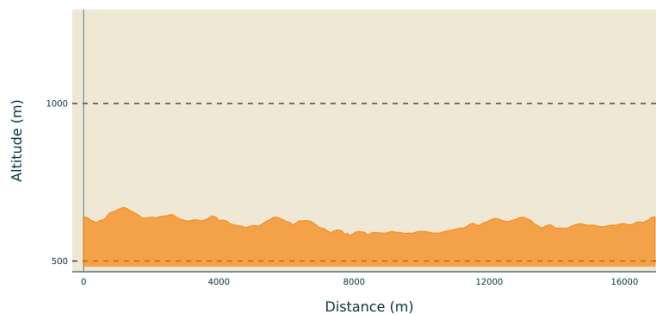


-  Presbytère de Gien (A)
-  Carrière de granodiorite (C)
-  Carrière d'arène (E)

-  Eglise paroissiale Saint-Léger (B)
-  Menuiserie (D)

Toutes les infos pratiques

Profil altimétrique



Altitude min 582 m Altitude max 670 m

Accès routier

Gien sur Cure à 22 km au nord est de
Château-Chinon par les D 37, D 294 et D
121

Sur votre chemin...

 Presbytère de Gien (A)

[En savoir plus](#)

 Eglise paroissiale Saint-Léger (B)

[En savoir plus](#)

 Carrière de granodiorite (C)

[En savoir plus](#)

 Menuiserie (D)

[En savoir plus](#)

 Carrière d'arène (E)

[En savoir plus](#)