


# Autun Circuit n° 3

CC du Grand Autunois Morvan - Autun



Pierre de Couhard (A Millot Pnr Morvan)

## Infos pratiques

---

Pratique : VTT

---

Longueur : 13.9 km

---

Dénivelé positif : 406 m

---

Difficulté : Facile

---

Type : Boucle

---

Thématiques : Paysage

# Itinéraire

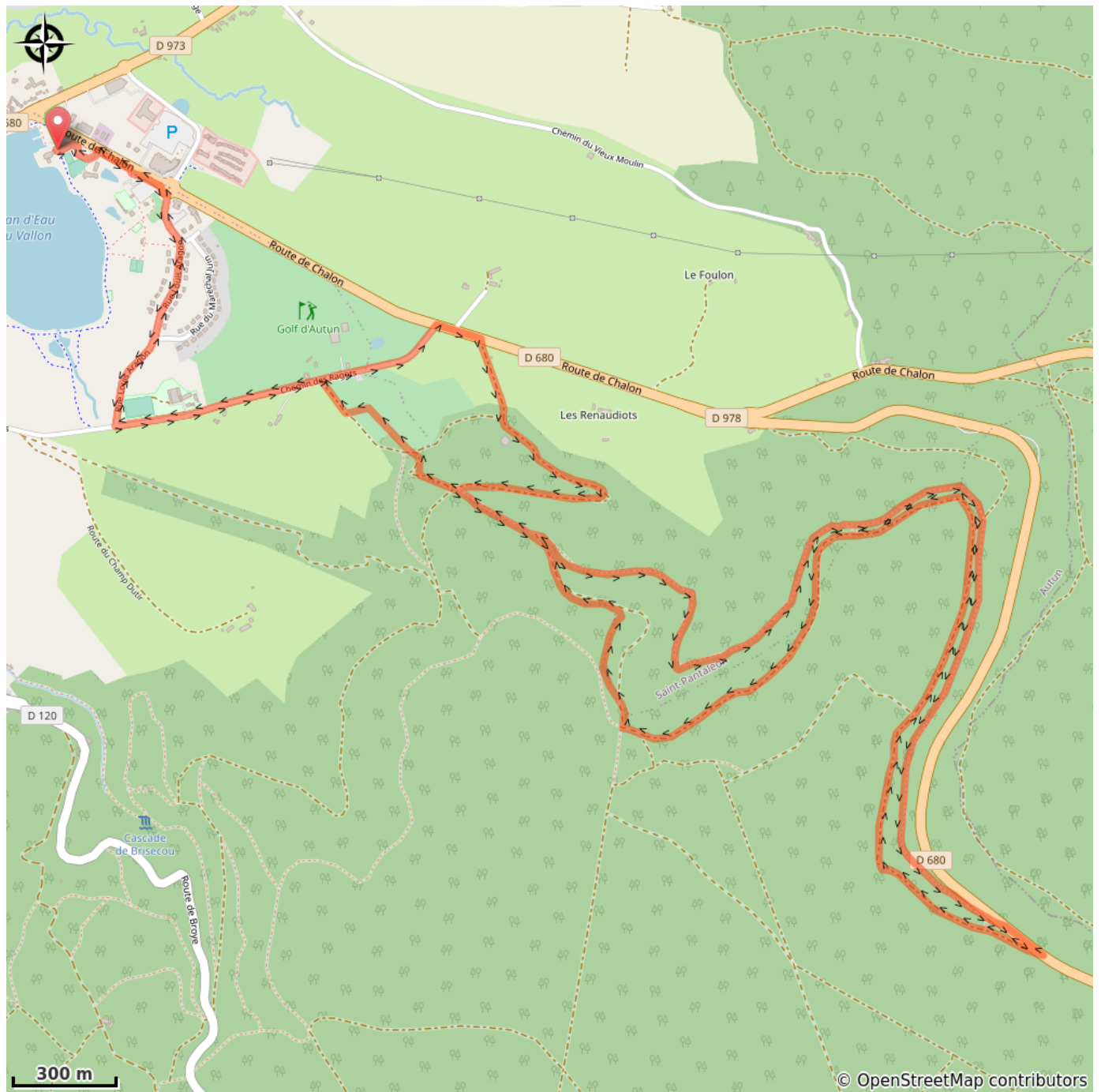
Départ : Espace Sport Nature Plan d'eau du Vallon

Arrivée : Espace Sport Nature Plan d'eau du Vallon

Balisage : ► VTT

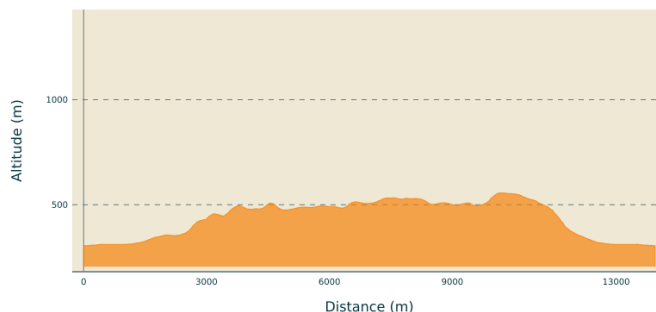
Balisage VTT marron numéro 3 bleu

# Sur votre chemin...



# Toutes les infos pratiques

## Profil altimétrique



Altitude min 305 m Altitude max 556 m

## Accès routier

A Autun suivre le D978 en direction de Chalon sur Saône jusqu'au Plan d'eau du Vallon

## Parking conseillé

Plan d'eau du Vallon

## Source

Communauté de communes Grand Autunois Morvan

## Lieux de renseignement

**Grand Autunois Morvan**

13, rue du général Demetz, 71400 Autun  
Tel : 03 85 86 80 38  
<https://www.autun-tourisme.com>