


Autun Circuit n° 4

CC du Grand Autunois Morvan



Site de Brisecou (A Millot Pnr Morvan)

Infos pratiques

Pratique : VTT

Longueur : 35.5 km

Dénivelé positif : 637 m

Difficulté : Difficile

Thématiques : Paysage

Itinéraire

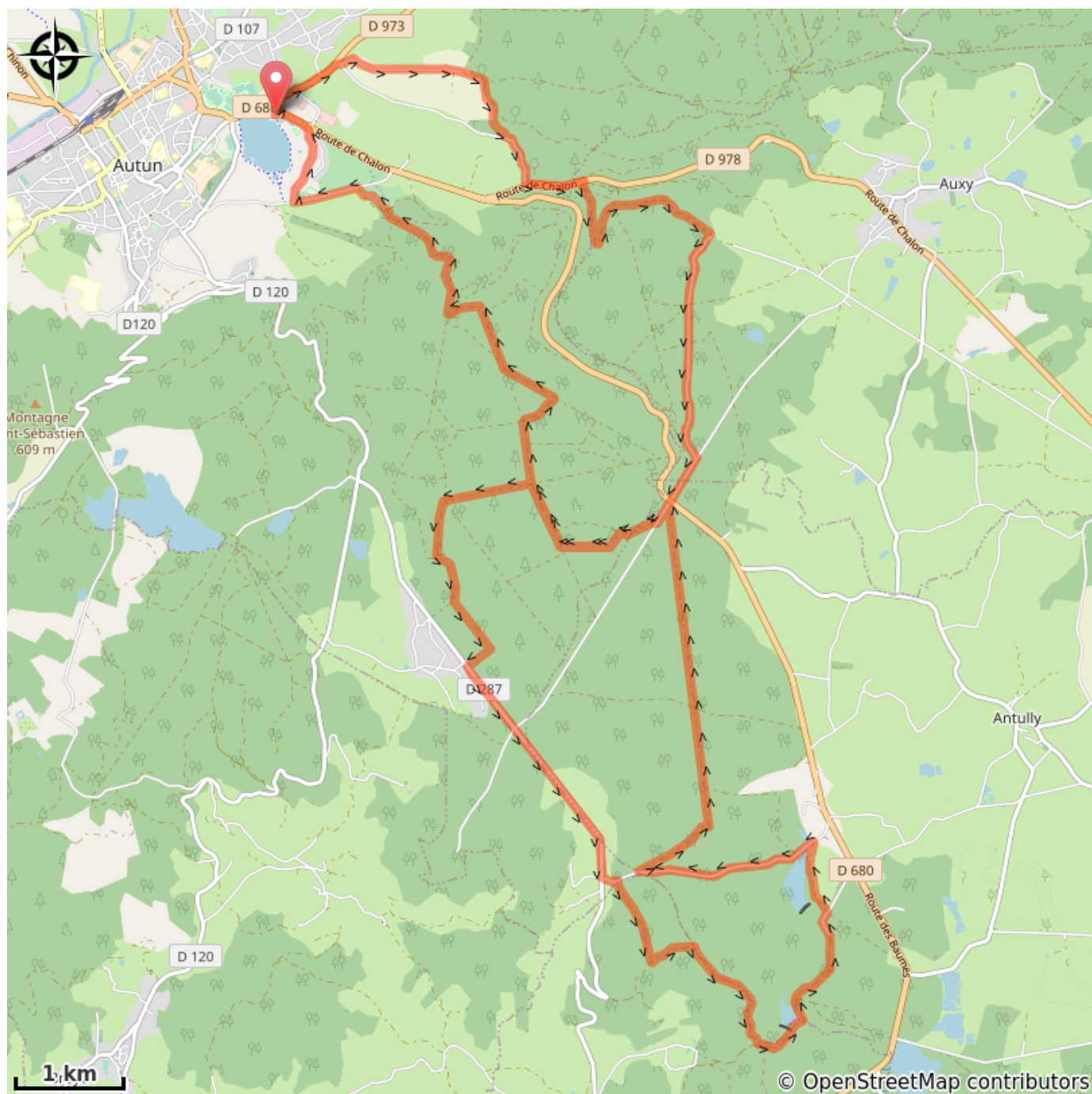
Départ : Espace Sport Nature Plan d'eau du Vallon

Arrivée : Espace Sport Nature Plan d'eau du Vallon

Balisage : ► VTT

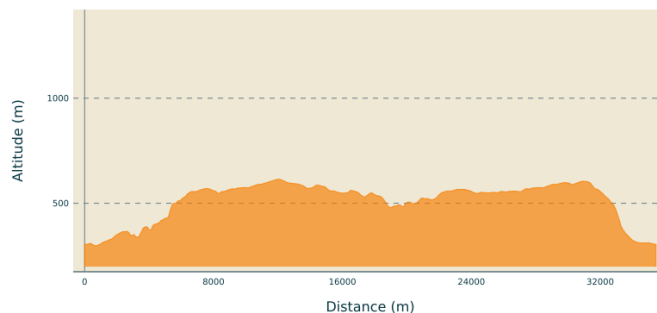
Balisage VTT marron numéro 4 rouge

Sur votre chemin...



Toutes les infos pratiques

Profil altimétrique



Altitude min 298 m Altitude max 614 m

Accès routier

A Autun suivre la D 978 en direction de Chalon sur Saône jusqu'à l'Espace Sport Nature au plan d'eau du Vallon

Parking conseillé

Plan d'eau du Vallon

Source

Communauté de communes Grand Autunois Morvan

Lieux de renseignement

Grand Autunois Morvan

13, rue du général Demetz, 71400 Autun
Tel : 03 85 86 80 38
<https://www.autun-tourisme.com>