



Tour Equestre du Morvan Etape 1

Pays Avallonnais - Vézelay



(A Millot Pnr Morvan)

Infos pratiques

Pratique : Cheval

Longueur : 36.8 km

Dénivelé positif : 865 m

Difficulté : Facile

Type : Aller-retour

Thématiques : Archéologie et
histoire, Paysage

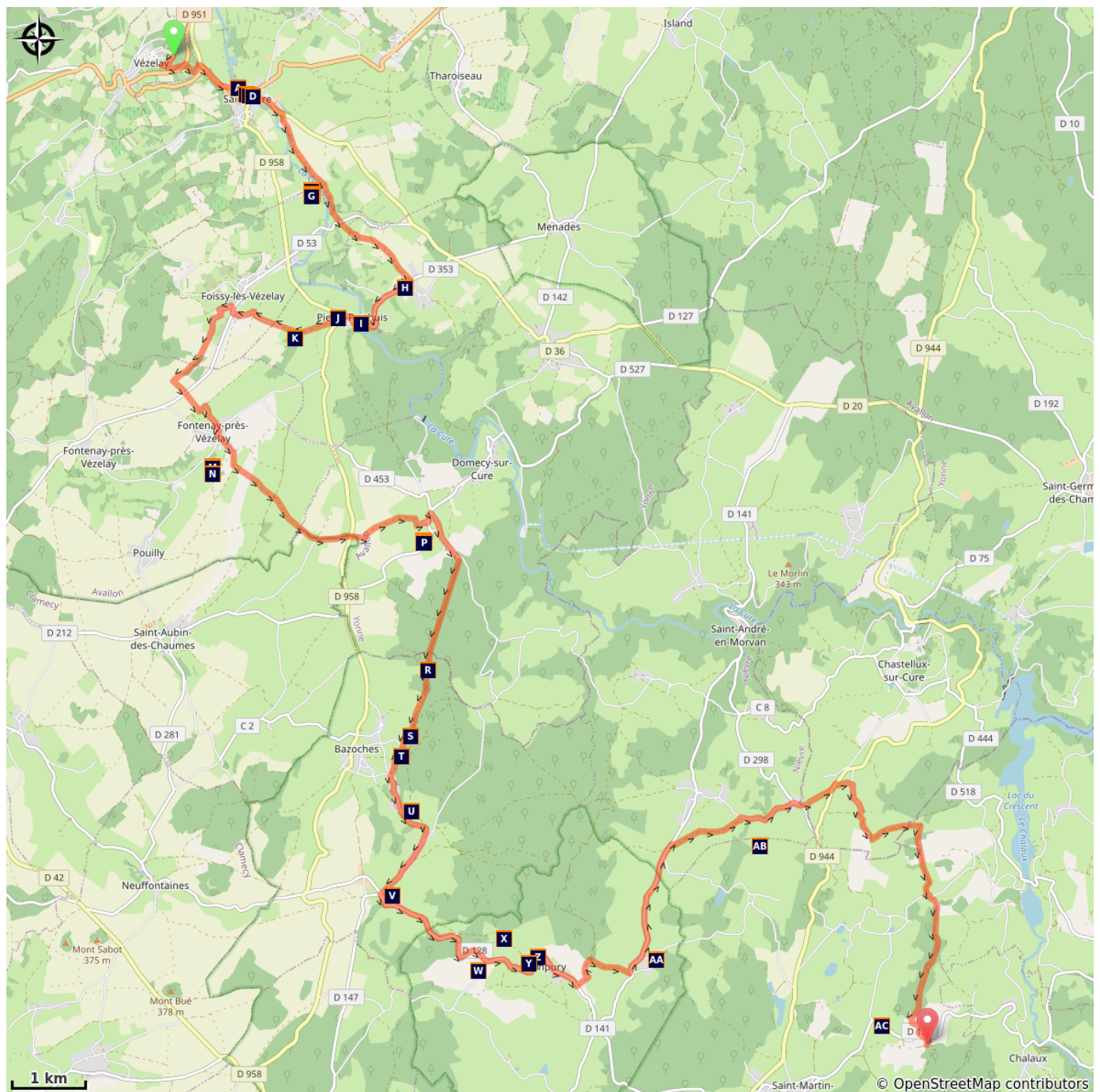
Itinéraire

Départ : Vezelay Rempart Sud

Arrivée : Montcrecon le bas

Balisage :  Piste équestre

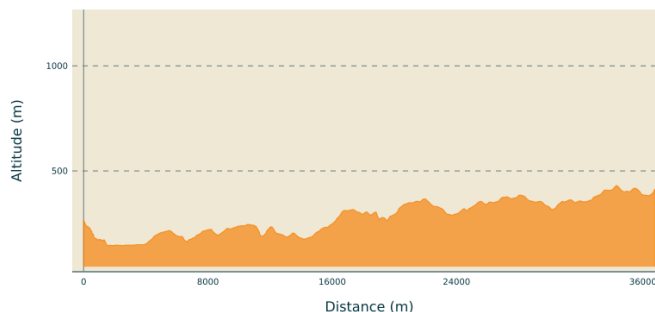
Sur votre chemin...



- | | |
|--|--|
|  Huilerie Blandin (A) |  Port sur la Cure (B) |
|  Pont de St Père (C) |  Hospital- Leproserie (D) |
|  Fontaines Salées (E) |  les Fontaines salées (F) |
|  la Pierre Poron et sanctuaire romain (G) |  Manoir de Precy (H) |
|  Grand- pont ou viaduc (I) |  Léproserie des Frères Hospitaliers (J) |
|  Carrière de pierres (K) |  Bassin à chanvre (L) |
|  Chapelle Sainte-Christine (M) |  Bassin des lépreux (N) |

Toutes les infos pratiques

Profil altimétrique



Altitude min 144 m Altitude max 430 m

Accès routier

Vezelay à 15 km à l'ouest d'Avallon par le D 957

Source

Parc naturel régional du Morvan

Parking conseillé

Parking municipal de Vezelay

Lieux de renseignement

Destination Grand Vezelay Avallon

6 rue Boquillot, 89200 Avallon
avallon@destinationgrandvezelay.com
Tel : 03 86 34 14 19
<https://www.destinationgrandvezelay.com>

Sur votre chemin...

 Huilerie Blandin (A)

[En savoir plus](#)

 Port sur la Cure (B)

[En savoir plus](#)

 Pont de St Père (C)

[En savoir plus](#)

 Hospital- Leproserie (D)

[En savoir plus](#)

 Fontaines Salées (E)

[En savoir plus](#)

 les Fontaines salées (F)

[En savoir plus](#)

 la Pierre Poron et sanctuaire romain (G)

[En savoir plus](#)

 Manoir de Precy (H)

[En savoir plus](#)

 Grand- pont ou viaduc (I)


[En savoir plus](#)

 Léproserie des Frères Hospitaliers (J)

[En savoir plus](#)

 Carrière de pierres (K)

[En savoir plus](#)

 Bassin à chanvre (L)

[En savoir plus](#)

 Chapelle Sainte-Christine (M)

[En savoir plus](#)

 Bassin des lépreux (N)

[En savoir plus](#)