

# La boucle du vignoble

CC Avallon Vezelay Morvan - Vézelay



Vignoble de Vezelay (Alain Millot)

*Une belle balade sur l'itinéraire des pèlerins de Compostelle. Chapelles, remparts et panoramas font de ce circuit une approche remarquable de Vézelay, Saint-Père et Asquins.*

Chapelles, remparts, panorama, villages calcaires, vignoble

## Infos pratiques

---

Pratique : Petite Randonnée

---

Durée : 3 h

---

Longueur : 11.9 km

---

Dénivelé positif : 334 m

---

Difficulté : Intermédiaire

---

Type : Boucle

---

Thématiques : Archéologie et histoire, Paysage

# Itinéraire

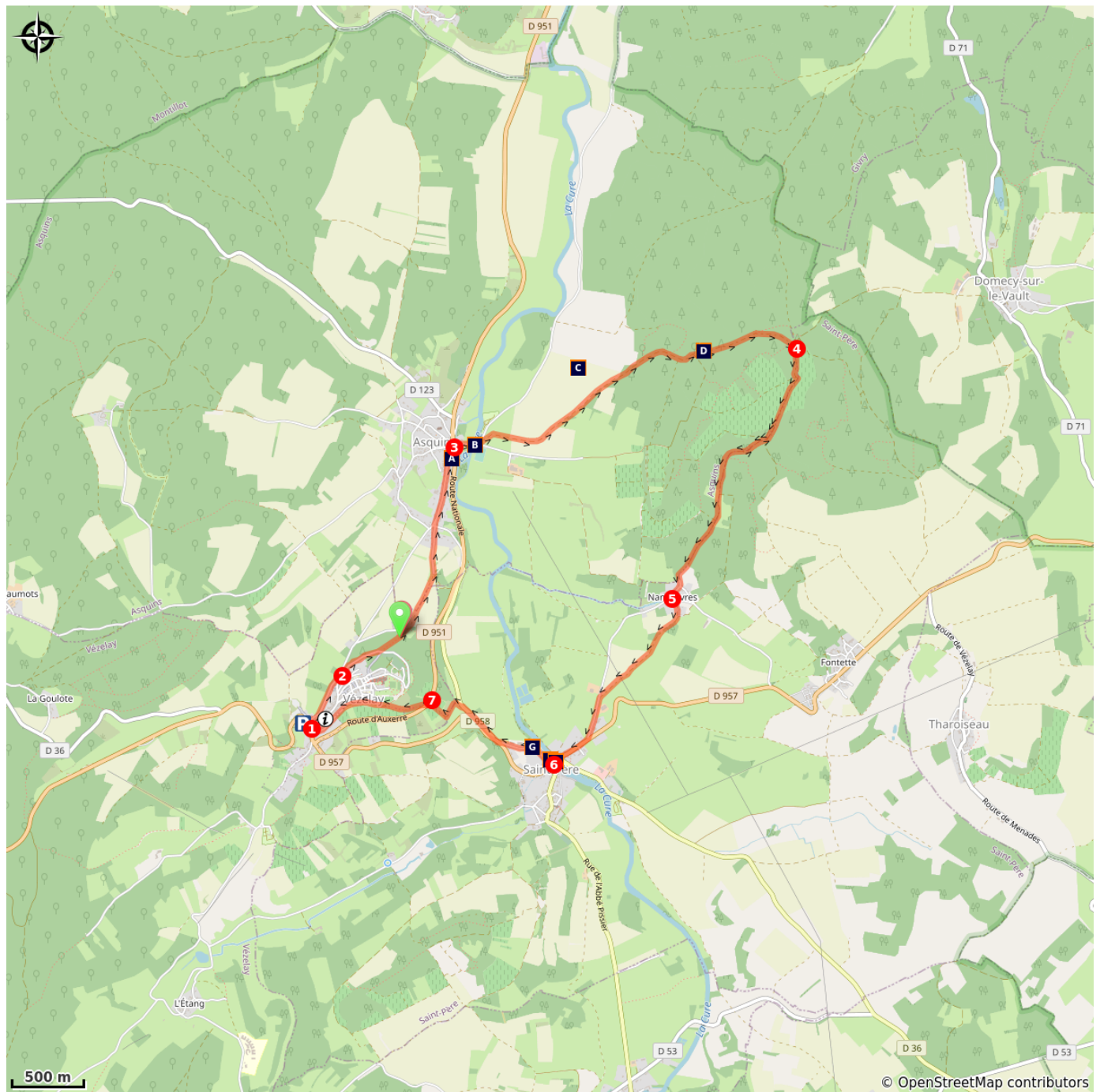
Départ : Place du Champ de Foire en bas de Vezeley





Arrivée : Place du Champ de Foire en bas de Vezeley




Balisage : — PR

1. Monter à droite vers le bourg. Juste après la porte de la ville (rue qui monte à la basilique), prendre à droite la rue qui file au pied des remparts. Passer la porte Neuve (en contre-haut), la tour Rouge, puis la tour des Ursulines.
2. Sur la gauche un sentier descend vers la chapelle de la Cordelle. Contourner la croix *chapelle à gauche*, aller à droite le long du pré et, 30 m plus loin, descendre à gauche par un chemin herbeux. Au réservoir, suivre le chemin bitumé en face puis la Grande-Rue jusqu'au centre d'Asquins.
3. Couper la D 951 et s'avancer en face en direction de Givry. Après les ponts sur les bras de la Cure, atteindre une bifurcation. S'engager sur le large chemin empierré entre les deux routes. Il monte vers la forêt, puis pénètre dans le sous-bois, passe près de la chapelle Saint-Nicolas. S'orienter à droite au niveau d'un carrefour et déboucher dans une large clairière.
4. Aller à droite. Aux vignes, descendre à gauche. À la patte d'oie, continuer la descente dans le vallon en face jusqu'à Nanchèvre. Filer tout droit rue du Lavoir.
5. Au deuxième croisement, aller à gauche route de Fontelle sur 20 m et monter par le sentier à droite entre deux murs de pierres. À la route, aller à gauche, puis à droite vers le centre de Saint-Père.
6. Après le pont, tourner à droite rue du Colombier [! > à gauche, musée, église]. À la sortie de Saint-Père, suivre la D 958 vers Asquins sur 300 m et s'engager sur le chemin à gauche. À la fontaine Sainte-Madeleine, aller à gauche.
7. À la route, monter à gauche sur 20 m (prudence traversée de route dangereuse) et suivre le sentier raide à droite jusqu'au pied des remparts. > Possibilité de faire le tour des remparts et de gagner la terrasse en partant à droite. Longer les remparts à gauche jusqu'à la route. Retrouver le départ à gauche.

# Sur votre chemin...



-  Tannerie de la Grand-Rue (A)
-  Culture des cerisiers (C)
-  Pont de St Père (E)
-  Huilerie Blandin (G)

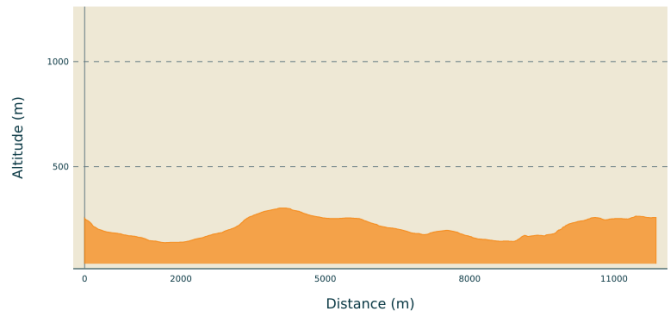
-  Pont sur la Cure (B)
-  Chapelle Saint Nicolas (D)
-  Port sur la Cure (F)

# Toutes les infos pratiques

## **⚠** Recommandations

Au point 7 prudence traversée de route dangereuse

## Profil altimétrique



Altitude min 138 m Altitude max 303 m

## Accès routier

Vézelay, à 15km à l'ouest d'Avallon par la D 957

## Source

TOPOGUIDES Le PnrMorvan à Pied

## Parking conseillé

parking du Clos, Vézelay (payant)


## **i** Lieux de renseignement

### Destination Grand Vezelay Vezelay

12 Rue Saint-Etienne, 89450 Vézelay  
vezelay@destinationgrandvezelay.com  
Tel : 0386332369  
<https://www.destinationgrandvezelay.com/>

# Sur votre chemin...

---

 Tannerie de la Grand-Rue (A)

[En savoir plus](#)

---

 Pont sur la Cure (B)

[En savoir plus](#)

---

 Culture des cerisiers (C)

[En savoir plus](#)

---

 Chapelle Saint Nicolas (D)


[En savoir plus](#)

---

 Pont de St Père (E)

[En savoir plus](#)

---

 Port sur la Cure (F)

[En savoir plus](#)

---

 Huilerie Blandin (G)

[En savoir plus](#)