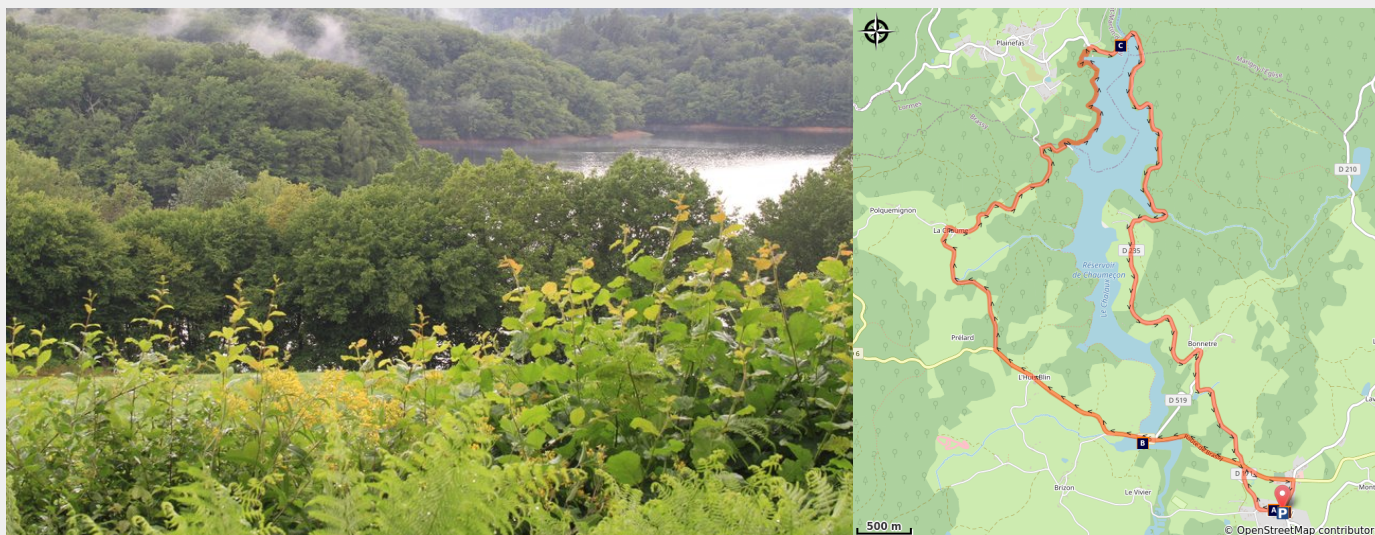


Boucle de Brassy

CC Morvan Sommets et Grands Lacs - Brassy



Lac de Chaumeçon (A Millot Pnr Morvan)

Infos pratiques

Pratique : Cyclo

Durée : 2 h

Longueur : 16.0 km

Dénivelé positif : 335 m


Difficulté : Intermédiaire

Type : Boucle

Itinéraire

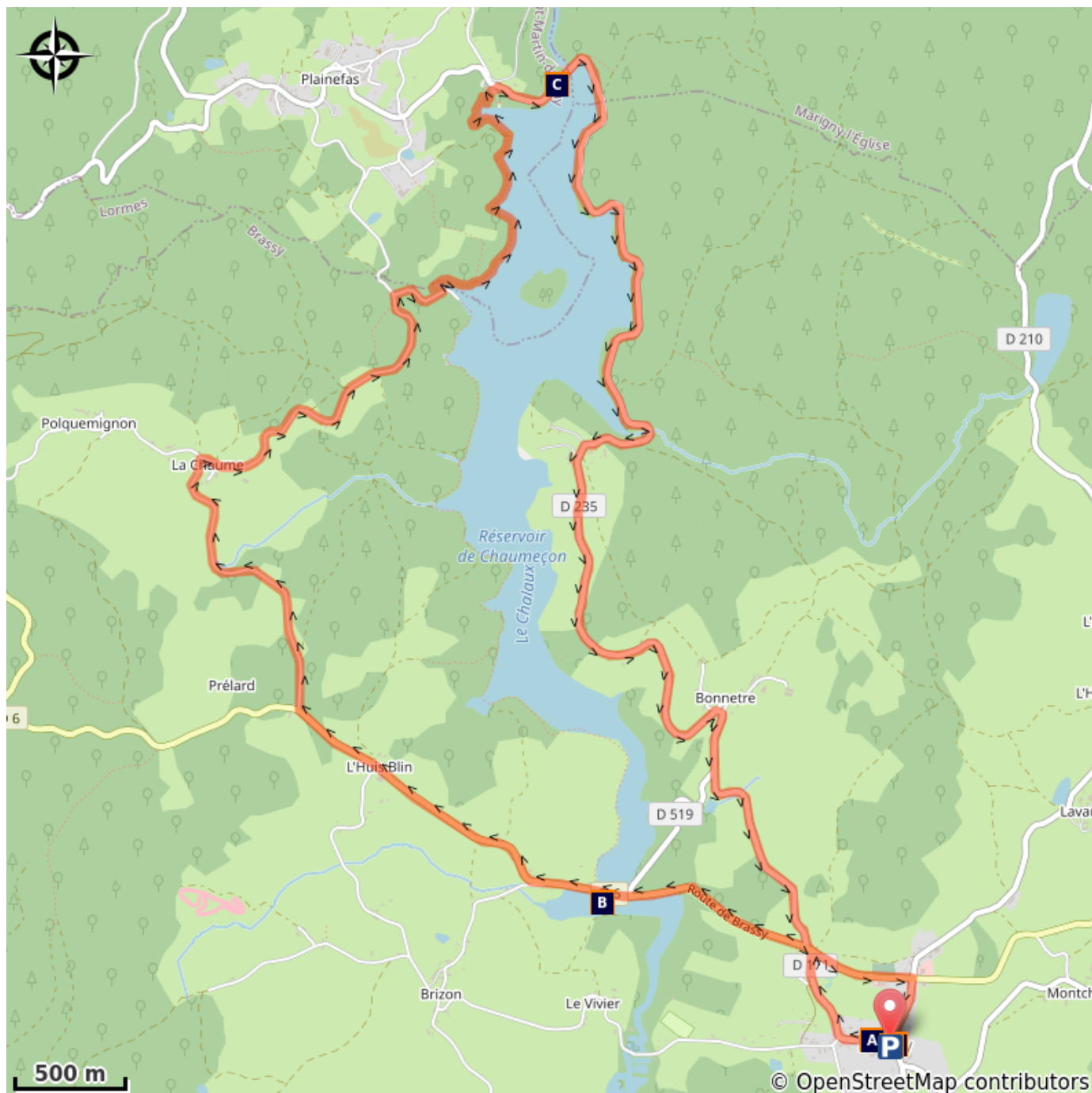
Départ : Bourg de Brassy

Arrivée : Bourg de Brassy

Balisage :  Cyclo Bleu 1 Rouge

Balisage cyclo uniquement dans le sens horaire. Balises à fond bleu, numéro 1 rouge.


Sur votre chemin...




 Limonadier Maurisso (A)

 Barrage de Chaumeçon (C)

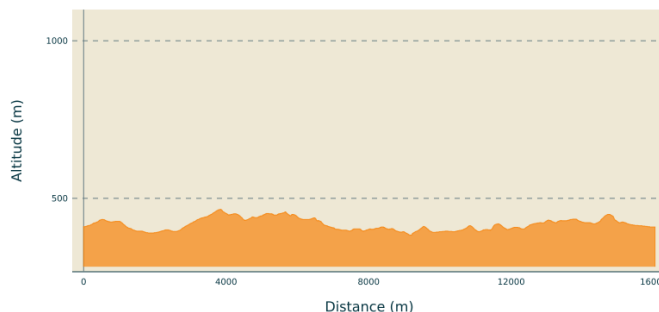
 Eglise Saint-Gervais, Saint-Protais (E)

 port de flottage du pont Desbruyeres (B)

 Prieuré de bénédictins (D)

Toutes les infos pratiques

Profil altimétrique



Altitude min 383 m Altitude max 465 m

Accès routier

Brassy à 31 km au nord de Château-Chinon via les D 944 et D 171

Source

Parc naturel régional du Morvan

Parking conseillé

Eglise de Brassy

Lieux de renseignement


Morvan Sommets et Grands lacs
Lormes

5 route d'Avallon, 58140 Lormes
Tel : 03 86 22 82 74
[https://
www.morvansommetssetgrandslacs.com/](https://www.morvansommetssetgrandslacs.com/)

Sur votre chemin...

 Limonadier Maurisso (A)

[En savoir plus](#)

 port de flottage du pont Desbruyeres (B)

[En savoir plus](#)

 Barrage de Chaumeçon (C)

[En savoir plus](#)

 Prieuré de bénédictins (D)

[En savoir plus](#)

 Eglise Saint-Gervais, Saint-Protais (E)

[En savoir plus](#)