

Boucle d' Anost

CC du Grand Autunois Morvan - Anost



Paysage Anost (A Millot Pnr Morvan)

Infos pratiques

Pratique : Cyclo

Durée : 2 h 30

Longueur : 24.4 km

Dénivelé positif : 491 m

Difficulté : Intermédiaire

Type : Boucle

Itinéraire

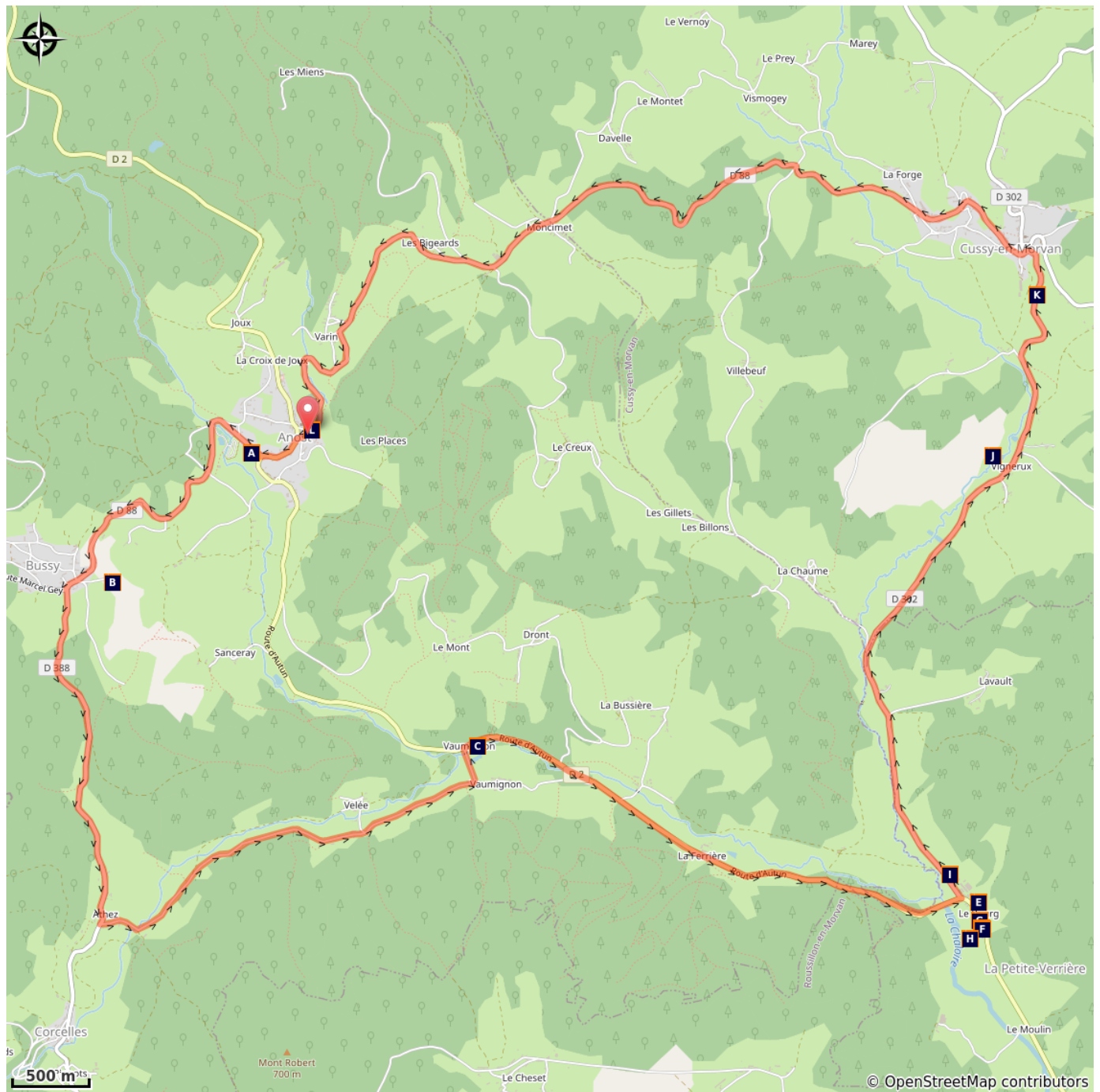
Départ : Bourg d'Anost













Arrivée : Bourg d'Anost

Balisage :  Cyclo Rouge 4 Rouge

Balisage cyclo uniquement dans le sens anti-horaire

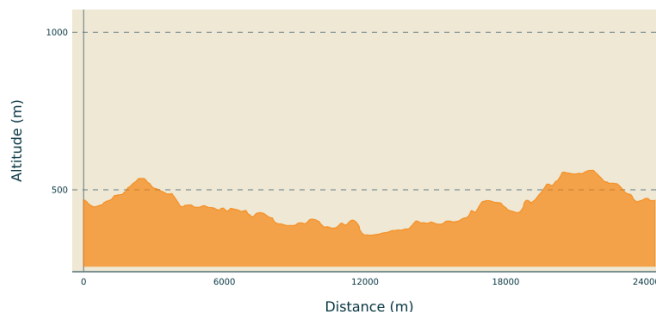
Sur votre chemin...



- | | |
|--|---|
|  Feuillagiste (A) |  Manoir seigneurial de Bussy (B) |
|  Gare de Vaumignon (C) |  Eglise Notre-Dame du Regard (D) |
|  Presbytère (E) |  Notre-Dame du Regard (F) |
|  Chapelle (G) |  Château de la Boulaye (H) |
|  Gare de Cussy-La Petite Verrière (I) |  Motte de Vignerux (J) |
|  Chambre d'emprunt (K) |  Tuerie (L) |

Toutes les infos pratiques

Profil altimétrique



Altitude min 356 m Altitude max 562 m

Accès routier

Anost à 24 km au nord-ouest d'Autun via la D 2.

Source

Parc naturel régional du Morvan

Parking conseillé

Mairie d'Anost

Lieux de renseignement

Grand Autunois Morvan

13, rue du général Demetz, 71400 Autun
Tel : 03 85 86 80 38
<https://www.autun-tourisme.com>

Sur votre chemin...

 Feuillagiste (A)

[En savoir plus](#)

 Manoir seigneurialde Bussy (B)

[En savoir plus](#)

 Gare de Vaumignon (C)

[En savoir plus](#)

 Eglise Notre-Dame du Regard (D)

[En savoir plus](#)

 Presbytère (E)

[En savoir plus](#)

 Notre-Dame du Regard (F)

[En savoir plus](#)

 Chapelle (G)

[En savoir plus](#)

 Château de la Boulaye (H)


[En savoir plus](#)

 Gare de Cussy-La Petite Verrière (I)

[En savoir plus](#)

 Motte de Vignerux (J)

[En savoir plus](#)

 Chambre d'emprunt (K)

[En savoir plus](#)

 Tuerie (L)

[En savoir plus](#)