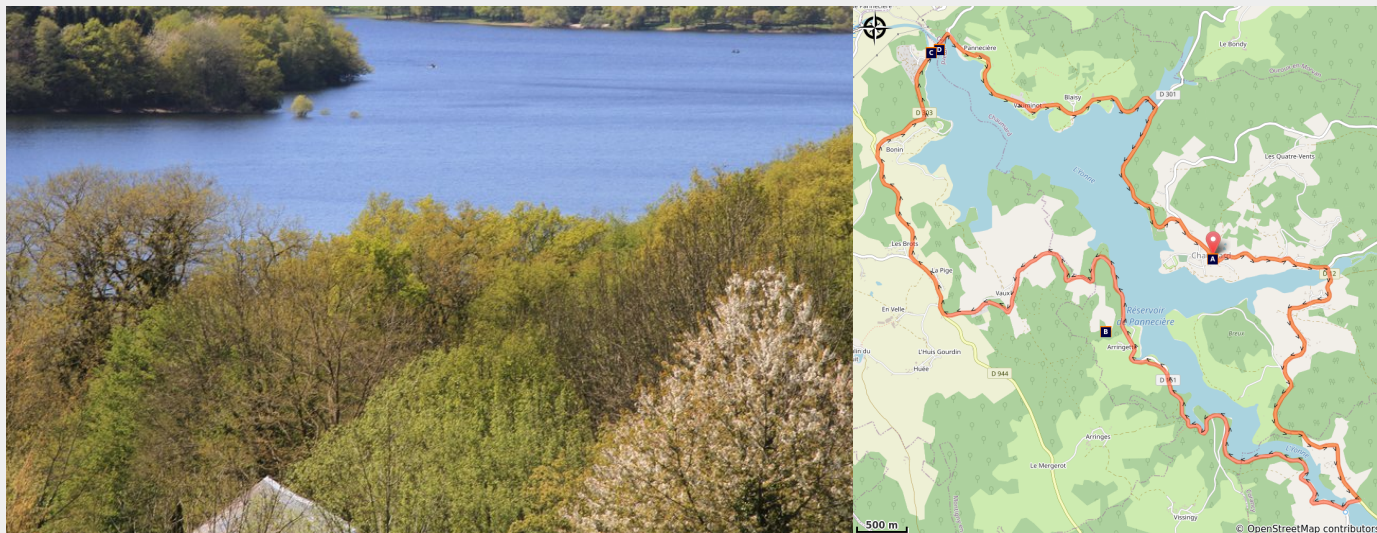


# Boucle de Chaumard

CC Morvan Sommets et Grands Lacs - Chaumard



Lac de Pannecièr (A Millot Pnr Morvan)

## Infos pratiques

---

Pratique : Cyclo

---

Durée : 2 h

---

Longueur : 21.4 km

---

Dénivelé positif : 485 m

---

Difficulté : Intermédiaire

---

Type : Boucle

# Itinéraire

Départ : Bourg de Chaumard



Arrivée : Bourg de Chaumard



Balisage :  Cyclo Jaune 1 Bleu

Balisage cyclo uniquement dans le sens horaire. Balises fond jaune numéro 1 bleu.

# Sur votre chemin...

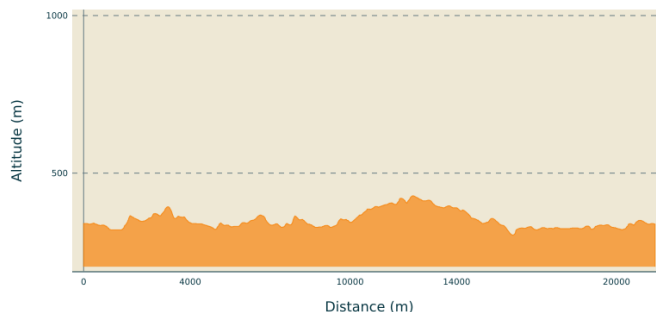


-  Eglise paroissiale Saint-Pierre (A)
-  Barrage du Lac de Panneci re / usine hydro lectrique (C)

-  Maison forte d'Arringette (B)
-  Barrage de Panneci re (D)

# Toutes les infos pratiques

## Profil altimétrique



Altitude min 303 m Altitude max 428 m

## Accès routier

Chaumard à 14 km au nord de Château-Chinon via la D 12.

## Source

Parc naturel régional du Morvan

## Parking conseillé

Centre bourg de Chaumard

## Lieux de renseignement

**Morvan Sommets et Grands lacs**  
**Montsauche les Settons**

Les Settons, 58230 Montsauche les Settons  
Tel : 03 45 23 00 00  
<https://www.morvansommetsetgrandslacs.com/>

# Sur votre chemin...

---

 Eglise paroissiale Saint-Pierre (A)


[En savoir plus](#)

---

 Maison forte d'Arringette (B)

[En savoir plus](#)

---

 Barrage du Lac de Pannecièrre / usine hydroélectrique (C)

[En savoir plus](#)

---

 Barrage de Pannecièrre (D)

[En savoir plus](#)