

Boucle de Planchez en Morvan

CC Morvan Sommets et Grands Lacs - Planchez



Lac de Pannecièr (A Millot Pnr Morvan)

Infos pratiques

Pratique : Cyclo

Durée : 5 h

Longueur : 32.4 km

Dénivelé positif : 886 m

Difficulté : Intermédiaire

Type : Boucle

Itinéraire

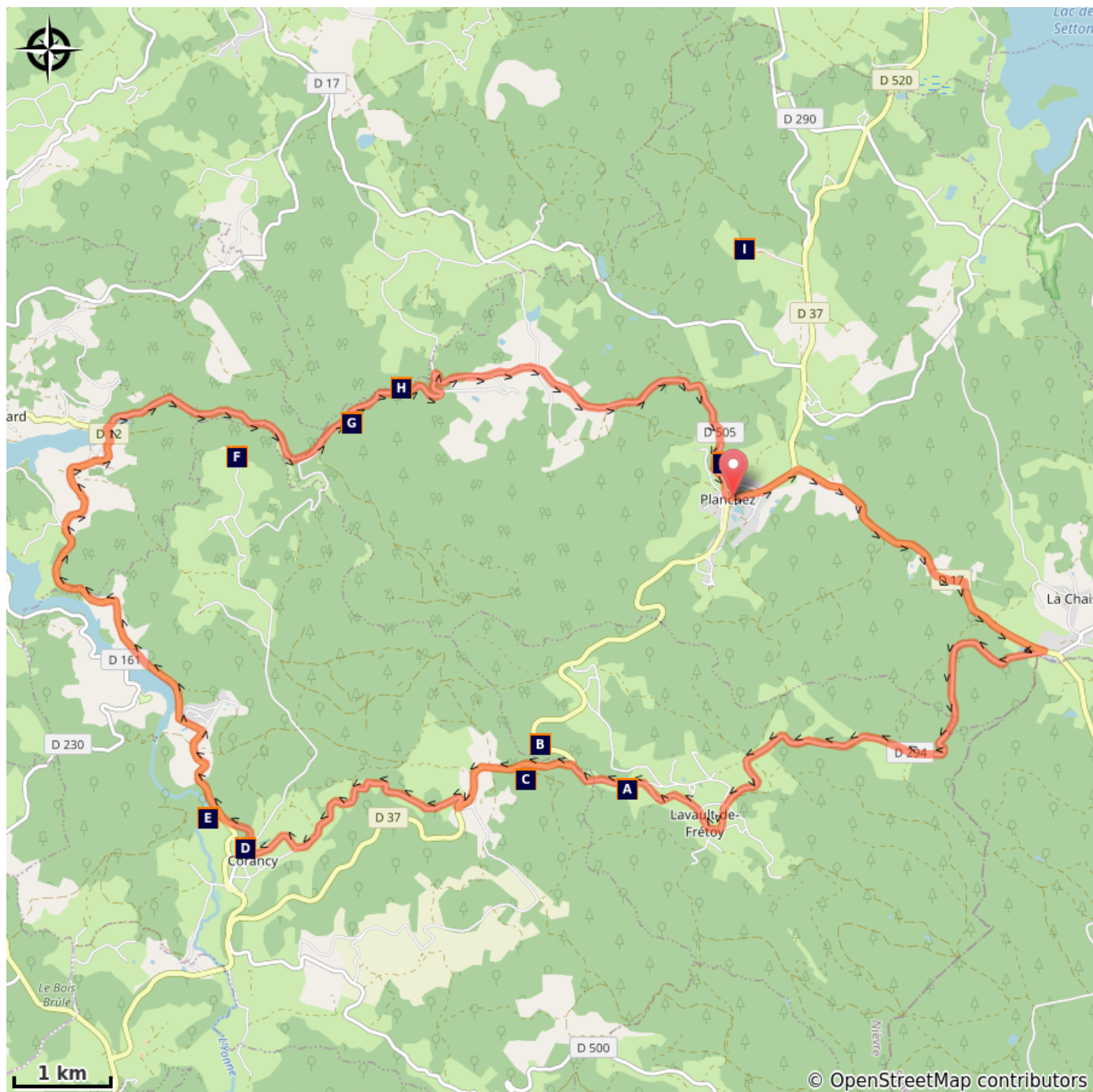
Départ : Bourg de Planchez en Morvan






Arrivée : Bourg de Planchez en Morvan






Balisage :  Cyclo Jaune 3 Rouge

Le circuit est balisé uniquement dans le sens horaire.
Balisage cyclo fond jaune, numéro 3 rouge.

Sur votre chemin...

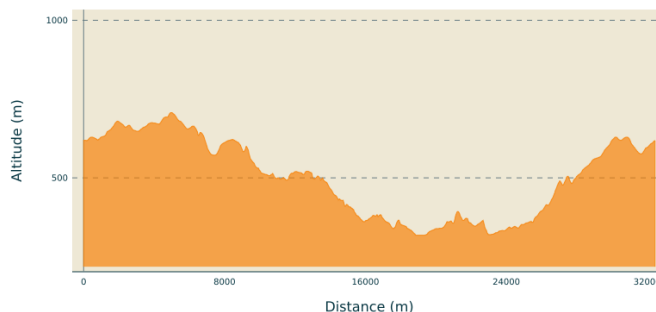


-  Moulin à huile de Lavault (A)
-  Carrière de granite du Carrouge (C)
-  Battoir (E)
-  Carrière d'arène (G)
-  Maison seigneuriale de Château (I)

-  carrière de granit du Poreu (B)
-  presbytere (D)
-  Château-fort de Maison-Comte (F)
-  Le Chatelet (H)
-  Carrière de Granit (J)

Toutes les infos pratiques

Profil altimétrique



Altitude min 318 m Altitude max 707 m

Accès routier

Planchez à 15 km au nord est de
Château -Chinon via la d 37

Source

Parc naturel régional du Morvan

Parking conseillé

Centre bourg de Planchez

Lieux de renseignement

Morvan Sommets et Grands lacs
Montsauche les Settons

Les Settons, 58230 Montsauche les
Settons
Tel : 03 45 23 00 00
[https://
www.morvansommetsetgrandslacs.com/](https://www.morvansommetsetgrandslacs.com/)


Sur votre chemin...

 Moulin à huile de Lavault (A)

[En savoir plus](#)

 carrière de granit du Poreu (B)

[En savoir plus](#)

 Carrière de granite du Carrouge (C)

[En savoir plus](#)

 presbytere (D)

[En savoir plus](#)

 Battoir (E)

[En savoir plus](#)

 Château-fort de Maison-Comte (F)

[En savoir plus](#)

 Carrière d'arène (G)


[En savoir plus](#)

 Le Chatelet (H)

[En savoir plus](#)

 Maison seigneuriale de Château (I)

[En savoir plus](#)

 Carrière de Granit (J)

[En savoir plus](#)