

# Boucle Settons-Alligny-Moux

CC Morvan Sommets et Grands Lacs - Alligny-en-Morvan



Lac des Settons (A Millot Pnr Morvan)

## Infos pratiques

Pratique : Cyclo

Durée : 6 h

Longueur : 40.5 km

Dénivelé positif : 808 m

Difficulté : Intermédiaire

Type : Boucle

# Itinéraire

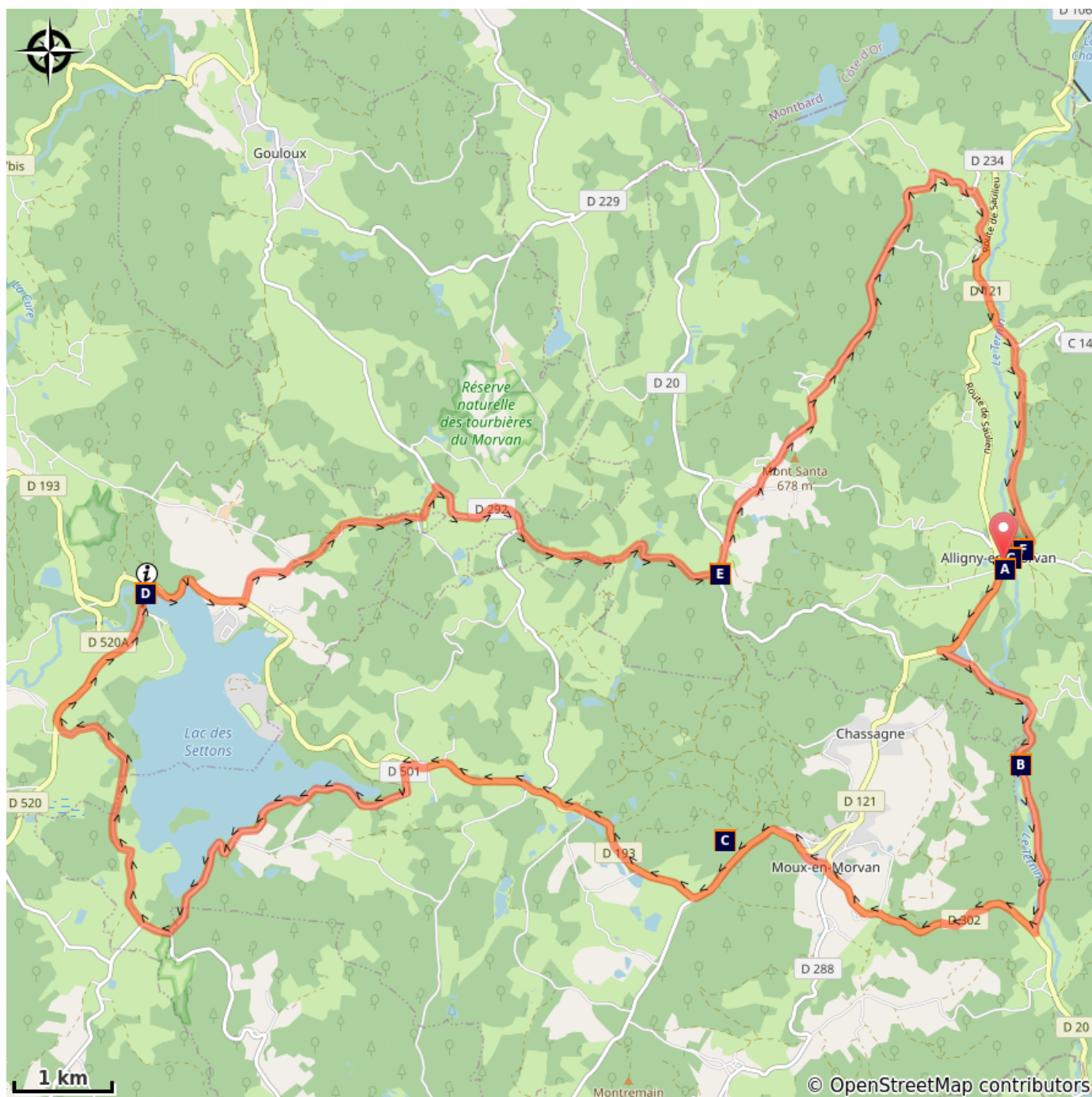
Départ : Aligny-en-Morvan

Arrivée : Aligny-en-Morvan

Balisage :  Cyclo Vert 2 Rouge

Balisage cyclo uniquement dans le sens horaire. Balise fond vert numéro 2 rouge.

# Sur votre chemin...



 Maladrerie (A)


 Carrière d'arène du Moutet (C)

 oratoire privé du Parc (E)

 Le Vieux Pont (G)

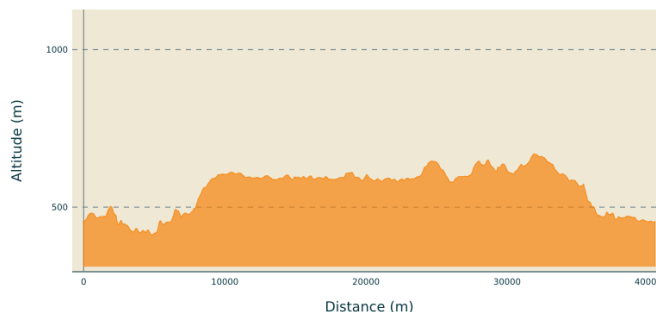
 Pierre du Loup (B)

 Barrage des Settons (D)

 Presbytère (F)

# Toutes les infos pratiques

## Profil altimétrique



Altitude min 411 m Altitude max 669 m

## Accès routier

Alligny en Morvan à 1, 5 km au sud de Saulieu via la D 26

## Source

Parc naturel régional du Morvan

## Parking conseillé

Centre bourg d'Alligny Maison des nourrices

## Lieux de renseignement

**Morvan Sommets et Grands lacs**  
**Montsauche les Settons**

Les Settons, 58230 Montsauche les Settons  
Tel : 03 45 23 00 00  
<https://www.morvansommetsetgrandslacs.com/>


# Sur votre chemin...

---

 Maladrerie (A)

[En savoir plus](#)

---

 Pierre du Loup (B)

[En savoir plus](#)

---

 Carrière d'arène du Moutet (C)

[En savoir plus](#)

---

 Barrage des Settons (D)

[En savoir plus](#)

---

 oratoire privé du Parc (E)

[En savoir plus](#)

---

 Presbytère (F)

[En savoir plus](#)

---

 Le Vieux Pont (G)

[En savoir plus](#)

---