

Boucle Settons-Gouloux

CC Morvan Sommets et Grands Lacs - Gouloux



Saut de Gouloux (A Millot Pnr Morvan)

Infos pratiques

Pratique : Cyclo

Durée : 5 h

Longueur : 32.5 km

Dénivelé positif : 640 m


Difficulté : Intermédiaire

Type : Boucle

Itinéraire

Départ : Parking Saut de Gouloux

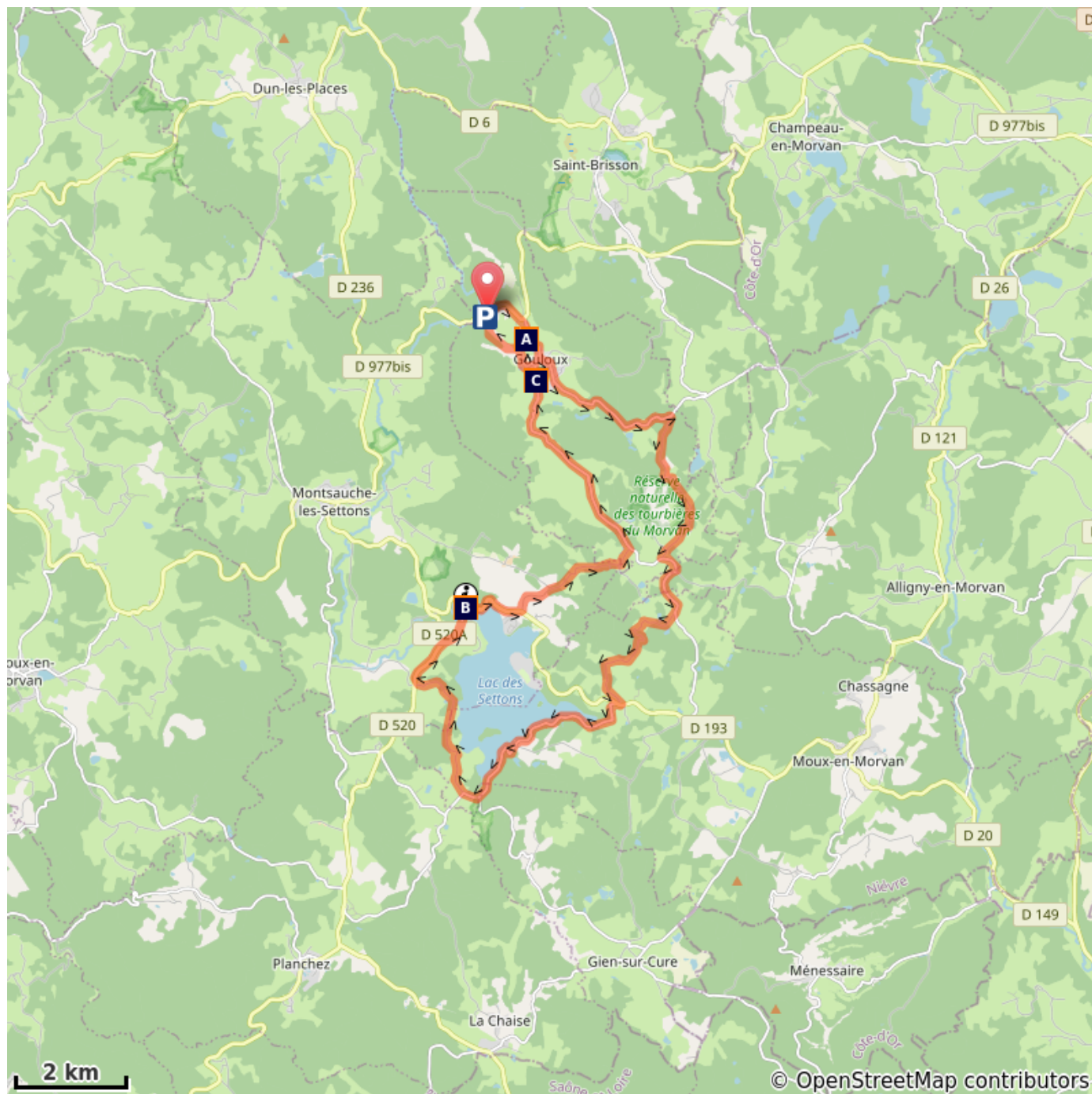
Arrivée : Parking Saut de Gouloux



Balisage :  Cyclo Vert 3 Rouge

Balisage cyclo uniquement dans le sens horaire.

Balise fond ver numéro 3 rouge.

Sur votre chemin...

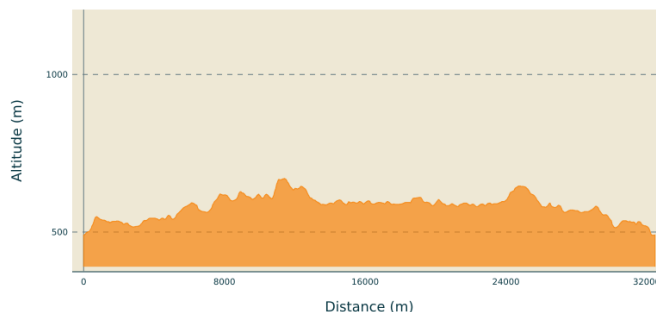


-  Ancien Presbytère (A)
-  Scierie Marchand (C)

-  Barrage des Settons (B)

Toutes les infos pratiques

Profil altimétrique



Altitude min 490 m Altitude max 670 m

Accès routier

Gouloux à 17,5 km l'est de Saulieu via la D 977 bis

Source

Parc naturel régional du Morvan

Parking conseillé

Saut de Gouloux

Lieux de renseignement

Morvan Sommets et Grands lacs
Montsauche les Settons

Les Settons, 58230 Montsauche les Settons
Tel : 03 45 23 00 00
<https://www.morvansommetssetgrandslacs.com/>

Sur votre chemin...

 Ancien Presbytère (A)

[En savoir plus](#)

 Barrage des Settons (B)

[En savoir plus](#)

 Scierie Marchand (C)

[En savoir plus](#)