
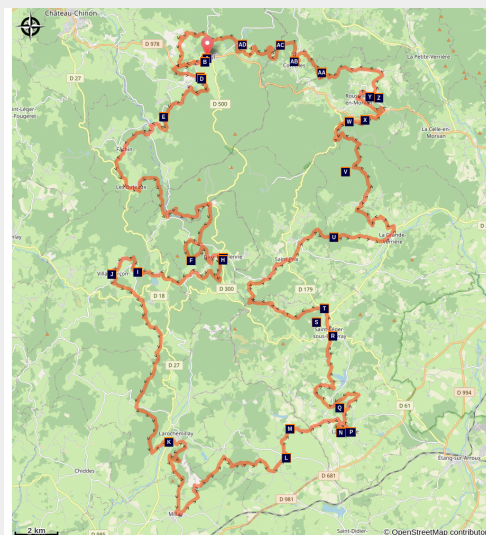


# Tour du Morvan des sommets

Pays Nivernais Morvan - Arleuf



Chemin sud Morvan



*Accessible pour les bons marcheurs ce nouvel itinéraire propose un sentier d'itinérance de 7 étapes autour du Grand Site de Bibracte - Morvan des Sommets, classé Grand Site de France. Cette randonnée chemine autour des trois principaux sommets du Morvan : le Haut Folin (901 m), le Mont Preneley (855 m) et le Mont Beuvray (821 m), berceau de la ville gauloise de Bibracte.*

Atypique et plutôt confidentiel, le Grand Site de Bibracte - Morvan des Sommets constitue l'écrin paysager des sites classés de Bibracte - Mont Beuvray et du Mont Préneley - Sources de l'Yonne.

Ce monde de forêts, prairies, bocages, eaux vives, parsemés de bourgs et hameaux et sillonnés d'une multitude de chemins offre une mosaïque de paysages typiques et préservés.

## Infos pratiques

---

Pratique : Grande Randonnée

---

Durée : 7 jours

---

Longueur : 136.2 km

---

Dénivelé positif : 3906 m

---

Difficulté : Intermédiaire

# Itinéraire

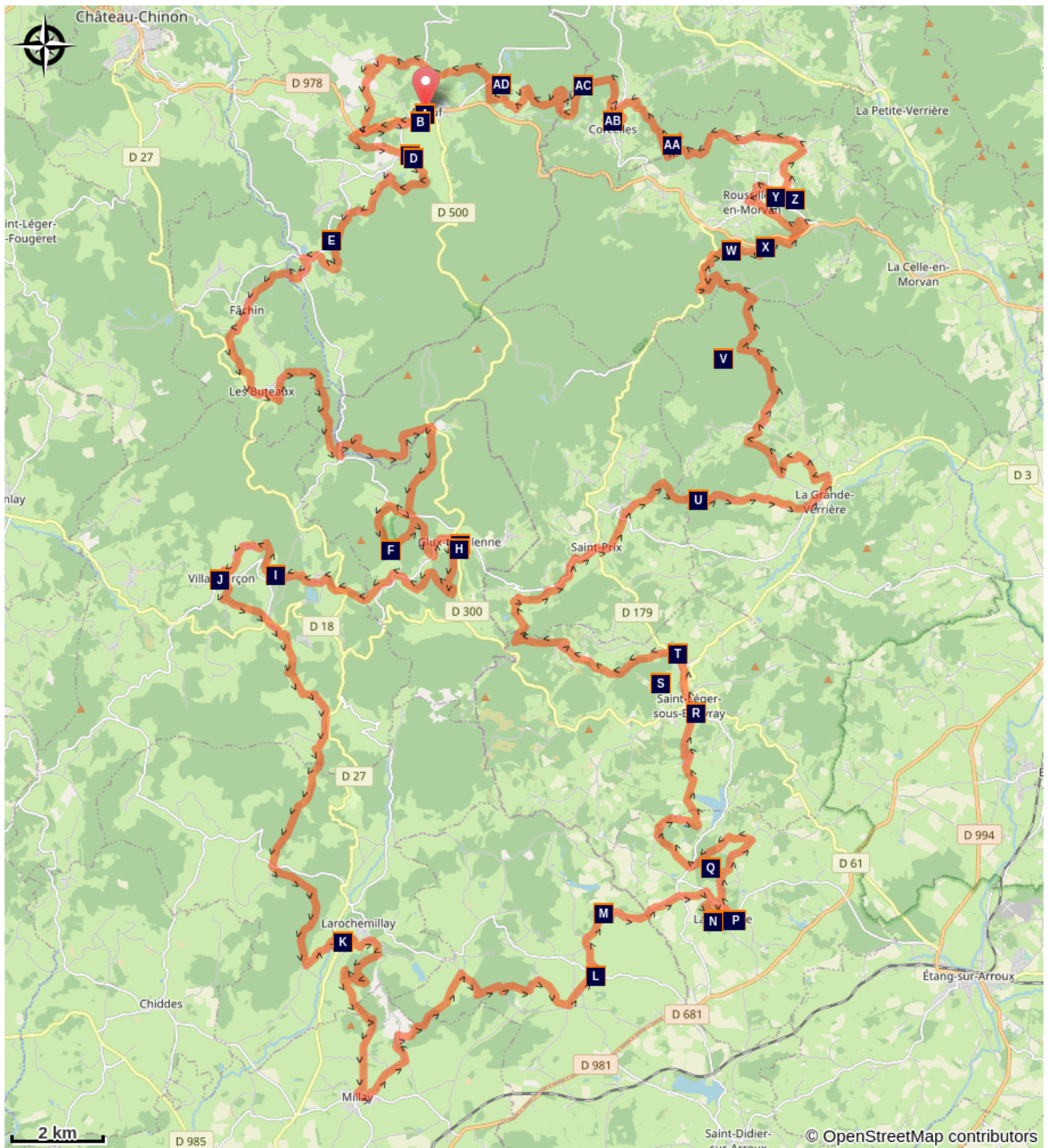
Départ : Mairie Arleuf








Arrivée : Mairie Arleuf








## Étapes :

1. Tour du Morvan des Sommets Etape 1  
11.7 km / 313 m D+ / 4 h
2. Tour du Morvan des Sommets Etape 2  
16.7 km / 457 m D+ / 6 h
3. Tour du Morvan des Sommets Etape 3  
23.2 km / 667 m D+ / 7 h 30
4. Tour du Morvan des Sommets Etape 4  
15.3 km / 355 m D+ / 5 h
5. Tour du Morvan des Sommets Etape 5  
25.6 km / 766 m D+ / 8 h
6. Tour du Morvan des Sommets Etape 6  
22.0 km / 729 m D+ / 8 h
7. Tour du Morvan des Sommets Etape 7  
24.0 km / 660 m D+ / 8 h

# Sur votre chemin...

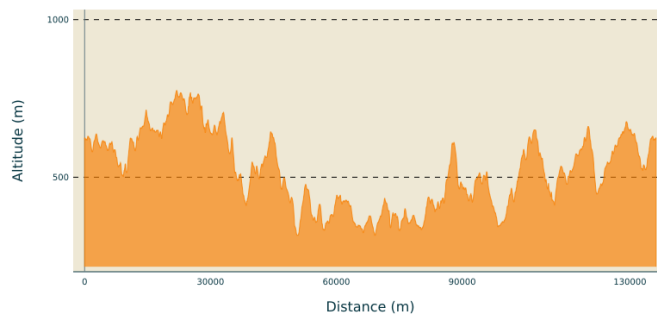


-  Maison de sœurs de l'Enfant-Jésus (A)
-  Atelier de confection textile Aaron (C)
-  Carrière des Blandins (E)
-  Château de Verclos (G)
-  Château des Moines (I)
-  Prieuré de la Vannoise (K)
-  Statue de la Vierge (M)

-  Ancien abattoir Dussert (B)
-  Château de la Tournelle (D)
-  Sources de l'Yonne (F)
-  Maison des sœurs (H)
-  Ancienne gendarmerie (J)
-  Eglise St Romain (L)
-  Chapelle Ste claire (N)

# Toutes les infos pratiques

## Profil altimétrique



Altitude min 316 m Altitude max 776 m

## Source

Parc naturel régional du Morvan

# Sur votre chemin...

---

 Maison de sœurs de l'Enfant-Jésus (A)

[En savoir plus](#)

---

 Ancien abattoir Dussert (B)


[En savoir plus](#)

---

 Atelier de confection textile Aaron (C)

[En savoir plus](#)

---

 Château de la Tournelle (D)

[En savoir plus](#)

---

 Carrière des Blandins (E)

[En savoir plus](#)

---

 Sources de l'Yonne (F)

[En savoir plus](#)

---

 Chateau de Verclos (G)

[En savoir plus](#)

---

 Maison des sœurs (H)

[En savoir plus](#)

---

 Château des Moines (I)

[En savoir plus](#)

---

 Ancienne gendarmerie (J)

[En savoir plus](#)

---

 Prieuré de la Vannoise (K)

[En savoir plus](#)

---

 Eglise St Romain (L)

[En savoir plus](#)

---

 Statue de la Vierge (M)

[En savoir plus](#)

---

 Chapelle Ste claire (N)

[En savoir plus](#)