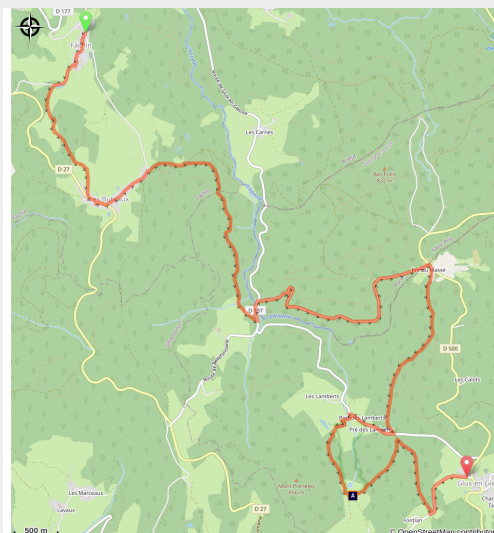
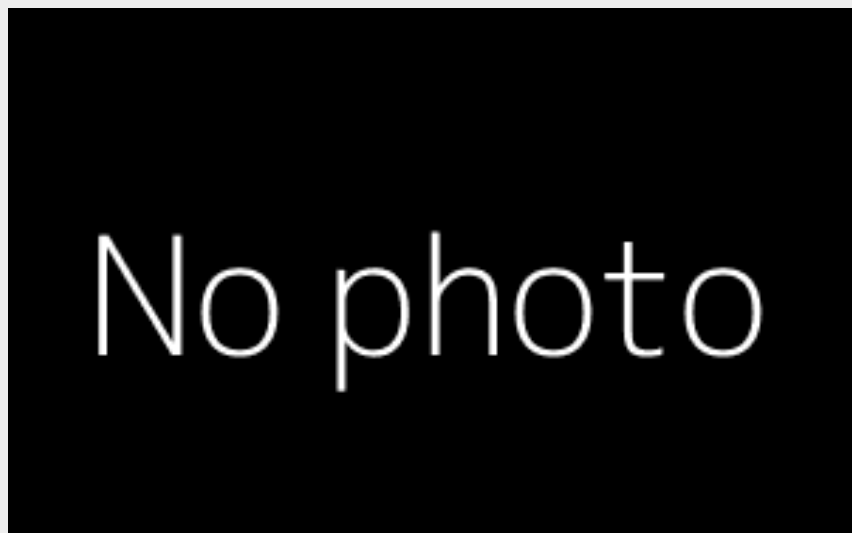


# Tour du Morvan des Sommets

## Etape 2

CC Morvan Sommets et Grands Lacs - Fâchin



### Infos pratiques

Pratique : Grande Randonnée

Durée : 6 h

Longueur : 16.7 km

Dénivelé positif : 457 m

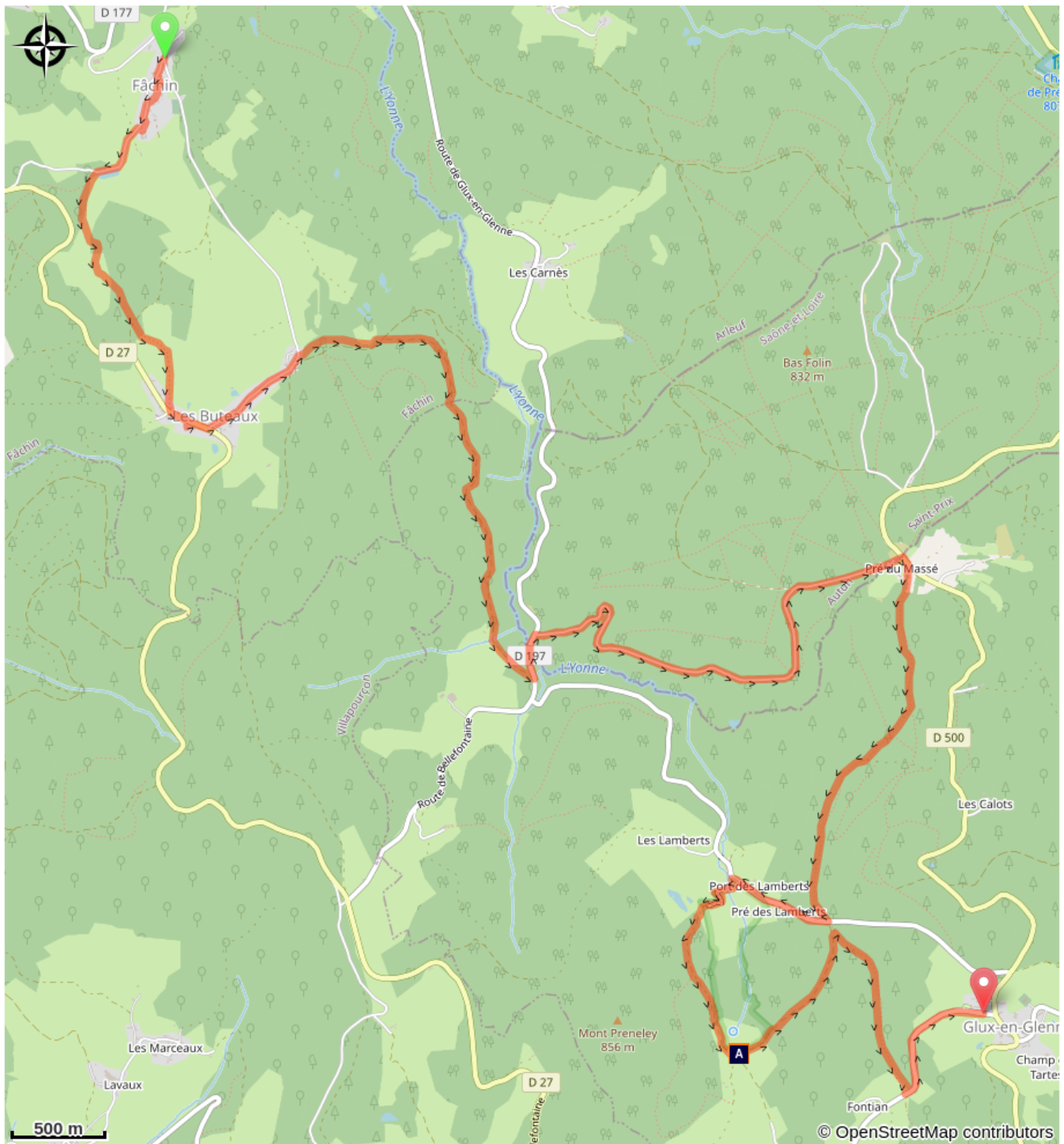
Difficulté : Difficile

# Itinéraire

Départ : Bourg de Fachin

Arrivée : Mairie de Glux en Glenne

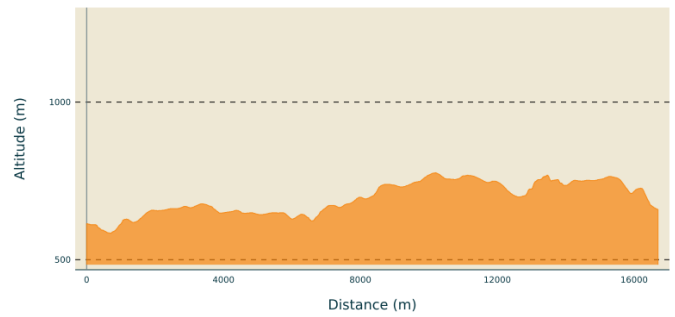
# Sur votre chemin...



## Sources de l'Yonne (A)

# Toutes les infos pratiques

## Profil altimétrique



Altitude min 584 m Altitude max 776 m

# Sur votre chemin...

---

 Sources de l'Yonne (A)

[En savoir plus](#)